

DOKLADOVÁ ČÁST

TIŠNOV, MÍSTO PRO PŘECHÁZENÍ UL. BRNĚNSKÁ PŘED DOMEM 146

DOKUMENTACE PRO STAVEBNÍ POVOLENÍ

ZODPOVĚDNÝ PROJEKTANT: ING. MARTIN SMĚLÝ

ŘÍJEN 2018

SEZNAM DOKLADŮ

1. MÚ Tišnov – Odbor správy majetku a komunálních služeb
2. MÚ Tišnov – Odbor územního plánování
 - závazné stanovisko podle § 96b zákona č. 183/2006 Sb.
 - závazné stanovisko z hlediska památkové péče (Bc. Eva Patloková)
3. MÚ Tišnov – Odbor dopravy
4. MÚ Tišnov – Odbor životního prostředí
 - komplexní stanovisko
 - závazné stanovisko z hlediska zákona č. 185/2001 Sb., o odpadech
5. Krajská hygienická stanice JMK
6. Policie ČR, KŘP JMK, Specializované pracoviště dopravního inženýrství Brno
7. Hasičský záchranný sbor JMK
8. Vodárenská a. s.
9. CETIN Česká telekomunikační infrastruktura a.s.
10. E.ON Česká Republika, a.s.
11. Gridservices, s.r.o.
12. Archeologický ústav AV ČR, Brno, v.v.i.



MĚSTO TIŠNOV

Odbor správy majetku a komunálních služeb
666 19 Tišnov, nám. Míru 111

Vážený pan
Ing. Martin Smělý
Veveří 331/95
602 00 BRNO

VÁŠ DOPIS ZN./ZE DNE

ČÍSLO JEDNACÍ
MUTI 34937/2018/OSMKS/Su

VYŘIZUJE/LINKA
Ing. Ladislav Suchomel/ 549 439 860

TIŠNOV
30. listopadu 2018

**Vyjádření k projektové dokumentaci pro vydání společného povolení stavby
„Tišnov, místo pro přecházení ul. Brněnská před domem 146“**

Město Tišnov souhlasí s provedením stavby dle předložené projektové dokumentace.

S pozdravem

Ing. Václav Drhlík
vedoucí odboru

MĚSTO TIŠNOV
nám. Míru 111, 666 19 Tišnov
IČ: 002 82 707 | DIČ: CZ 002 82 707

MĚSTSKÝ ÚŘAD TIŠNOV

666 19 Tišnov, nám. Míru 346

Odbor územního plánování

NiTraM-projekt, s.r.o.
Ing. Martin Smělý
Slunečná 481/6
634 00 Brno

MUTI 34940/2018/OÚP/DA/DK

Ing. Alena Doležalová /549 439 755
Ing. Daniela Koudelková

14.11.2018

ZÁVAZNÉ STANOVISKO orgánu územního plánování

Městský úřad Tišnov, odbor územního plánování jako orgán územního plánování příslušný podle § 6 odst. 1 písm. e) zákona č. 183/2006 Sb., o územním plánování a stavebním řádu (stavební zákon), ve znění zákona č. 225/2017 Sb., *dále* jen („stavební zákon“), přezkoumal podle § 96b odst. 3 stavebního zákona z hlediska souladu s politikou územního rozvoje, s územně plánovací dokumentací a z hlediska uplatňování cílů a úkolů územního plánování záměr s názvem „Tišnov, místo pro přecházení ul. Brněnská před domem 146“,

který obsahuje:

změnu dokončené stavby na obslužné místní komunikaci na začátku stávající zóny 30 před domem č.p.146.

Druh a účel umísťované stavby:

Jedná se o zhotovení zpomalovacího prahu. Rozměry zpomalovacího prahu na délku 6,69 m (5,53m) + rampa 2 x 1,0 m a na šířku 6,0 m. Na zpomalovacím prahu bude zřízeno místo pro přecházení. Stavba se umísťuje a provádí na pozemcích parc. č. 2309, 2311/1, 2311/3, 2323/13 v k. ú. Tišnov.

Závěry posouzení:

Záměr je přípustný po splnění podmínky:

Záměr bude umístěn (realizován) podle dokumentace přiložené k záměru s názvem „Tišnov, místo pro přecházení ul. Brněnská před domem 146“, kterou předložilo Město Tišnov, náměstí Míru 346, 666 19 Tišnov, zastoupeno Bc. Jiřím Dospíšilem, starostou města, které je zastoupeno společností NiTraM-projekt, s.r.o., která je zastoupena jednatelem Ing. Martinem Smělým, Slunečná 481/6, 634 00 Brno, dne 12.11.2018 orgánu územního plánování, podle ověřené grafické přílohy: C.02 Katastrální situace stavby 1:200.

Další podmínky pro přípravu a uskutečnění záměru se nestanoví.

Odůvodnění

Městský úřad Tišnov, odbor územního plánování obdržel dne 12. 11. 2018 žádost, kterou předložilo Město Tišnov, náměstí Míru 346, 666 19 Tišnov, zastoupeno Bc. Jiřím Dospíšilem, starostou města, které je zastoupeno společností NiTraM-projekt, s.r.o., kterou zastupuje jednatel, Ing. Martin Smělý, Slunečná 481/6, 634 00 Brno, o vydání závazného stanoviska k záměru s názvem „Tišnov, místo pro přecházení ul. Brněnská před domem 146“.

K žádosti o vydání závazného stanoviska byly doloženy tyto podklady žadatelem:

- Dokumentace pro vydání příslušného rozhodnutí k záměru s názvem „Tišnov, místo pro přecházení ul. Brněnská před domem 146“, kterou vypracoval Ing. Miroslav Patočka.

Při vydání závazného stanoviska vycházel orgán územního plánování z následujících podkladů:

- Dokumentace pro příslušné rozhodnutí připojená k žádosti.

Kromě podkladů předložených žadatelem vycházel orgán územního plánování z:

- Politiky územního rozvoje České republiky, ve znění Aktualizace č. 1, schválené Usnesením vlády ČR č. 276 o Aktualizaci č. 1 PÚR ČR ze dne 15. dubna 2015 (dále jen „PÚR“).
- Zásad územního rozvoje Jihomoravského kraje (dále jen „ZÚR“), které byly vydány Zastupitelstvem Jihomoravského kraje dne 5. října 2016 a nabyly účinnosti 3. listopadu 2016.
- Územního plánu Tišnov, který nabyl účinnosti 24. 9. 2016 (dále jen „ÚP“).
- Územně analytických podkladů ORP Tišnov - 4. úplná aktualizace 2016.

Městský úřad Tišnov, odbor územního plánování jako orgán územního plánování přezkoumal záměr podle § 96b odst. 3 stavebního zákona, zda je přípustný z hlediska souladu s politikou územního rozvoje a územně plánovací dokumentací a z hlediska uplatňování cílů a úkolů územního plánování, či nikoliv.

Platná Politika územního rozvoje ČR záměr v jím dotčeném území neřeší, záměr se věcí řešených PÚR nedotýká.

Záměr není se ZÚR v rozporu, záměr není v kolizi se záměry vymezenými v ZÚR.

Orgán územního plánování přezkoumal soulad záměru s ÚP, a lze konstatovat, že požadavek na zpomalovací práh s místem pro přecházení respektuje platný územní plán Tišnov, ve kterém jsou pozemky parc. č. 2309, 2311/1, 2311/3, 2323/13 v katastrálním území Tišnov zahrnuty do zastavěného území do plochy veřejných prostranství označené indexem U. V této ploše je přípustné využití pro pozemky náměstí, nábří, ulic s úpravami reagujícími na intenzivní pohyb pěších, pozemky související dopravní infrastruktury, podmíněně přípustné jsou stavby, zařízení přispívající k bezpečnému pohybu i odpočinku osob za podmínky, že svou funkcí a architektonickým výrazem odpovídají významu a charakteru daného prostoru.

Orgán územního plánování posoudil záměr také z hlediska relevantních cílů a úkolů územního plánování (§ 18 a § 19 stavebního zákona). Lze konstatovat, že předložený záměr je v souladu se stanovenými podmínkami pro provedení změn v území, stávající charakter se nemění.

Platnost závazného stanoviska

Závazné stanovisko platí 2 roky ode dne vydání.

Platnost závazného stanoviska lze prodloužit, pokud se nezměnily podmínky v území.

Závazné stanovisko nepozbývá platnosti:

- a) bylo-li na základě žádosti podané v době jeho platnosti vydáno územní rozhodnutí, společné povolení nebo jiné obdobné rozhodnutí podle jiného zákona a toto rozhodnutí nabylo právní moci,
- b) byla-li na základě návrhu veřejnoprávní smlouvy nahrazující územní rozhodnutí nebo společné povolení podaného v době jeho platnosti uzavřena veřejnoprávní smlouva a tato veřejnoprávní smlouva nabyla účinnosti, nebo
- c) nabyli-li právních účinků územní souhlas nebo společný územní souhlas a souhlas s provedením ohlášeného stavebního záměru vydaný k oznámení stavebního záměru učiněného v době platnosti závazného stanoviska.

Ing. Alena Doležalová
vedoucí odboru územního plánování

Příloha:

- C.02 Katastrální situace stavby 1:200

Obdrží:

- NiTraM-projekt, s.r.o., Ing. Martin Smělý, Slunečná 481/6, 634 00 Brno

Vypraveno dne: 3. 12. 2018

MĚSTSKÝ ÚŘAD TIŠNOV

666 19 Tišnov, nám. Míru 111

Odbor životního prostředí

SPIS. ZNAČKA	ČÍSLO JEDNACÍ	VYŘIZUJE/LINKA	TIŠNOV
S-MUTI 34943/2018	MUTI 34943/2018/OŽP/Ho	Bc. Miroslav Holíček, DiS./549 439 831	20.11.2018

KOMPLEXNÍ VYJÁDŘENÍ

Městský úřad Tišnov, odbor životního prostředí, jako věcně a místně příslušný správní orgán dle § 61 zákona č. 128/2000 Sb., o obcích (obecní zřízení), ve znění pozdějších předpisů, obdržel žádost společnosti **NiTraM, s.r.o., IČ: 069 64 796, Slunečná 481/6, 634 00 Brno-Nový Lískovec**, o vyjádření k projektu pro stavbu:

„TIŠNOV, MÍSTO PRO PŘECHÁZENÍ UL. BRNĚNSKÁ PŘED DOMEM 146“.

Z předložené žádosti a ostatních podkladů vyplývá, že investor Město Tišnov, IČ: 002 82 707, nám. Míru 111, 666 19 Tišnov, zamýšlí zhotovit zpomalovací práh, na kterém bude zřízeno místo pro přecházení. Odvodňovaná plocha zůstane stejná. Vodu zachycují stávající uliční vpusti. Stavbou dotčené pozemky p.č. 2309, 2311/1, 2311/3 a 2323/13 v k.ú. Tišnov.

Odbor životního prostředí MěÚ Tišnov posoudil předloženou žádost i ostatní podklady z hlediska vlivu uvažovaného záměru na životní prostředí v rozsahu stanoveném zvláštními právními předpisy a s odvoláním na § 17 zákona č. 17/1992 Sb., o životním prostředí, ve znění pozdějších předpisů. Na základě výsledku tohoto posouzení vydává následující

vyjádření:

Z hlediska zákona č. 185/2001 Sb., o odpadech a o změně některých dalších zákonů, ve znění pozdějších předpisů a prováděcích předpisů k tomuto zákonu (dále jen zákon o odpadech): Záměrem jsou dotčeny zájmy chráněné zákonem o odpadech, kdy závazné stanovisko (dále jen „ZS“) dle ust. § 79 odst. 4 výše uvedeného zákona, bylo zdejší odborem životního prostředí vydáno, na základě Vámi podané žádosti evidované pod čj.: MUTI 35719/2018/OŽP/Cha. ZS dle § 149 odst. 1 zák. č. 500/2004 Sb. (správního řádu) je svým obsahem závazné pro výrokovou část rozhodnutí stavebního úřadu.

Předložený záměr z hlediska zájmů chráněných orgánem ochrany zemědělského půdního fondu, dle zákona č. 334/1992 Sb., o ochraně zemědělského půdního fondu, v platném znění, je možný. Stavbou dotčené pozemky nejsou součástí zemědělského půdního fondu.

Odbor životního prostředí Městského úřadu Tišnov, jako příslušný vodoprávní úřad, posoudil předložený záměr dle ustanovení § 18 zákona č. 254/2001 Sb., o vodách a o změně některých zákonů (vodní zákon), ve znění pozdějších předpisů, a zjistil, že je možný.

Z hlediska zákona č. 289/1995 Sb., o lesích a o změně a doplnění některých zákonů (lesní zákon), ve znění pozdějších předpisů a prováděcích předpisů k tomuto zákonu: Jelikož je stavba umístěna na pozemku ve vzdálenosti větší než 50-ti m od lesa, není nutné vydávat závazné stanovisko k umístění předmětné stavby v souladu s § 14 odst. 2 zákona č. 289/1995 Sb., v platném znění.

Z hlediska zákona č. 201/2012 Sb., o ochraně ovzduší, ve znění pozdějších předpisů: Zdejší odborem životního prostředí nebude vydáno závazné stanovisko dle ust. § 11 odst. 3 výše uvedeného zákona pro stacionární zdroj znečišťování ovzduší neuvedený v příloze č. 2 k tomuto zákonu.

Předložený záměr se nedotýká zájmů chráněných zákonem č. 114/1992 Sb., o ochraně přírody a krajiny, ve znění pozdějších předpisů. V případě nutného zásahu do porostu dřevin rostoucích mimo les je nezbytné povolení orgánu ochrany přírody a krajiny dle ust. § 8 citovaného zákona, vydaného místně příslušným obecním úřadem.

Tímto vyjádřením nejsou dotčena stanoviska, vyjádření a rozhodnutí (včetně povolení) jiných orgánů státní správy. Vyjádření je vydáno na žádost investora, může sloužit jako podklad pro územní a stavební řízení. Dotčený orgán tímto zároveň vyslovuje souhlas s vedením zjednodušeného územního řízení dle § 95 odst. 1, písm. d), případně s uzavřením veřejnoprávní smlouvy dle § 78 odst. 3 a § 116, zákona č. 183/2006 Sb.

otisk razítka

Bc. Miroslav Holíček, DiS. v.r.
referent odboru životního prostředí

Doručí se:

- NiTraM, s.r.o., Ing. Martin Smělý, Slunečná 481/6, 634 00 Brno-Nový Lískovec

Na vědomí:

- MěÚ Tišnov, odbor SŘ, nám. Míru 346, 666 19 Tišnov
- MěÚ Tišnov, odbor DŽÚ, nám. Míru 346, 666 19 Tišnov

MĚSTSKÝ ÚŘAD TIŠNOV

666 19 Tišnov, nám. Míru 111

Odbor životního prostředí

SPIS. ZNAČKA

ČÍSLO JEDNACÍ

VYŘIZUJE/LINKA

TIŠNOV

S-MUTI 35719/2018

MUTI 35719/2018/OŽP/Cha

Ing. Bc. Chaloupková/549439836

2018-11-19

ZÁVAZNÉ STANOVISKO

Městský úřad Tišnov, odbor životního prostředí, jako věcně a místně příslušný orgán podle § 66 zákona č. 128/2000 Sb., o obcích (obecní zřízení), ve znění pozdějších právních předpisů, podle ust. § 71 písm. k) zákona č. 185/2001 Sb., o odpadech a o změně některých dalších zákonů, ve znění pozdějších předpisů (dále jen „zákon o odpadech“) a podle ust. § 10 a § 11 zákona č. 500/2004 Sb., správní řád, ve znění pozdějších předpisů (dále jen „správní řád“)

v y d á v á

podle ust. § 79 odst. 4 zákona o odpadech a v souladu s ust. § 149 odst. 1 a 2 správního řádu a § 4 odst. 2 zákona č. 183/2006 Sb., o územním plánování a stavebním řádu, ve znění pozdějších předpisů (dále jen „stavební zákon“), žadateli, kterým je právnická osoba:

Město Tišnov, IČ 00282707, nám. Míru 111, 666 19 Tišnov

s o u h l a s

z hlediska nakládání s odpady k řízení před stavebním úřadem pro stavební záměr s názvem „**Tišnov, místo pro přecházení ul. Brněnská před domem 146**“ na pozemcích **p. č. 2309, 2311/1, 2311/3, 2323/13 v k. ú. Tišnov** dle projektové dokumentace zpracované společností NiTraM-projekt, s. r. o., IČ 06964796, Slunečná 481/6, 634 00 Brno, zodp. projektant: Ing. Martin Smělý, ČKAIT 1004435, datum: 10/2018.

Souhlas je vázán na splnění těchto podmínek:

1. stavbou vzniklé odpady budou shromažďovány pouze na pozemcích vymezených jako stavební pozemky nebo zařízení staveniště,
2. stavebník si uschová veškeré doklady o předání vzniklých odpadů k odstranění oprávněné osobě, včetně dokladů o převímce odpadů do koncového zařízení k využití nebo odstranění odpadů pro případnou kontrolu orgánu veřejné správy v oblasti odpadového hospodářství.

O d ů v o d n ě n í :

Dne 15.11.2018 obdržel Městský úřad Tišnov, odbor životního prostředí, žádost Města Tišnov, IČ 00282707, nám. Míru 111, 666 19 Tišnov zastoupeného na základě plné moci ze dne 7.11.2018 Ing. Martinem Smělým, NiTraM-projekt, s. r. o., IČ 06964796, Slunečná 481/6, 634 00 Brno, o vydání závazného stanoviska dle § 79 odst. 4 zákona o odpadech k řízení podle stavebního zákona pro stavbu s názvem **Tišnov, místo pro přecházení ul. Brněnská před domem 146**“ na pozemcích **p. č. 2309, 2311/1, 2311/3, 2323/13 v k. ú. Tišnov** dle projektové dokumentace zpracované společností

NiTraM-projekt, s. r. o., IČ 06964796, Slunečná 481/6, 634 00 Brno, zodp. projektant: Ing. Martin Smělý, ČKAIT 1004435, datum: 10/2018.

Podle předložené projektové dokumentace stavbou vzniknou níže uvedené druhy odpadů, které budou využity nebo odstraněny podle uvedeného způsobu nakládání s nimi.

Katalogové číslo odpadu *	Název odpadu *	Výpočet/odhad množství	Způsob nakládání s odpadem **
17 03 02	Asfaltové směsi neuvedené pod č. 17 03 01	6 t	V, R
17 05 04	Zemina a kamení neuvedené pod č. 17 05 03	29 t	Sk

**dle vyhlášky č. 93/2016 Sb., Katalog odpadů; **dle § 9a zákon o odpadech (R- recyklace; V-využití; Sp-zařízení pro energetické využití (spalovna); Sk – skládka)*

Městský úřad Tišnov, odbor životního prostředí, jako dotčený orgán podle ust. § 4 odst. 2 stavebního zákona a § 79 odst. 4 zákona o odpadech, posoudil předloženou žádost včetně přiložené projektové dokumentace a požaduje uschování veškerých dokladů o předání vzniklých odpadů k odstranění oprávněné osobě, včetně dokladů o přejímce odpadů do koncového zařízení k využití nebo odstranění odpadů pro případnou kontrolu orgánu veřejné správy v oblasti odpadového hospodářství dle § 39 odst. 1 zákona o odpadech. Způsob využití nebo odstranění stavbou vzniklých odpadů stanovuje hierarchie způsobů nakládání s odpady uvedená v § 9a zákona o odpadech, vč. požadavku na soulad s regulováním vzniku stavebních a demoličních odpadů uvedeným v platných Plánech odpadového hospodářství ČR a Jihomoravského kraje. Podmínky č. 1 a č. 2 uvedené ve výrokové části závazného stanoviska byly stanoveny na základě povinnosti původce odpadů dodržovat hierarchii způsobu nakládání s odpady, povinnosti předávat odpady do zařízení uvedených v § 12 odst. 3 zákona o odpadech, povinnosti podle vyhl. č. 499/2006 Sb. uvádět v souhrnné technické zprávě projektové dokumentace stavby druhy a množství odpadů a způsob jejich "likvidace", tzn. určit druh koncového zařízení k nakládání s odpady. Podmínka č. 2 vychází též z povinností původců odpadů vést průběžnou evidenci odpadů, případně ohlašovat množství produkováných odpadů podle § 39 zákona o odpadech.

P o u č e n í :

Proti tomuto závaznému stanovisku se nelze samostatně odvolat. Opravné prostředky lze proti němu uplatnit pouze v režimu § 149 odst. 4 nebo § 149 odst. 5 správního řádu.



Ing. Vítězslav M a r v a n, v. r.
vedoucí odboru životního prostředí

Rozdělovník:

1. NiTraM-projekt, s. r. o., IČ 06964796, Slunečná 481/6, 634 00 Brno
2. MěÚ Tišnov, OSŘ, nám. Míru 346, 666 19 Tišnov

**KRAJSKÁ HYGIENICKÁ STANICE
JIHOMORAVSKÉHO KRAJE SE SÍDLEM V BRNĚ
JEŘÁBKOVA 4, 602 00 BRNO**

Číslo jednací.: KHSJM 61495/2018/BO/HOK
Spisová značka: S-KHSJM 52555/2018
Č. j. odesílatele: - -

Vyřizuje: Ludmila Darmopilová
Tel.: 545113 068
Email: ludmila.darmopilova@khsbrno.cz

Datovou zprávou

NiTraM-projekt, s.r.o.
Ing. Martin Smělý
Slunečná 481/6
634 00 BRNO
ID datové schránky: svh8ujb

V Brně dne 22. listopadu 2018

Tišnov, k. ú. Tišnov, parc. č. 2309, 2311/1, 2311/3, 2323/13 – „Místo pro přecházení ul. Brněnská před domem 146“, dokumentace pro vydání společného povolení – závazné stanovisko

Na základě podání stavebníka – Město Tišnov, sídlem náměstí Míru 111, 666 19 Tišnov, IČO: 00282707, ze dne 12.11.2018, kterého zastupuje na základě předložené plné moci Ing. Martin Smělý, jednatel společnosti NiTraM-projekt, s.r.o., Slunečná 481/6, 634 00 Brno, IČO: 06964796, posoudila Krajská hygienická stanice Jihomoravského kraje se sídlem v Brně (dále také „KHS JmK“) jako dotčený orgán státní správy ve smyslu § 77 zákona č. 258/2000 Sb., o ochraně veřejného zdraví a o změně některých souvisejících zákonů, ve znění pozdějších předpisů, (dále také „zákon č. 258/2000 Sb.“) a § 4 odst. (2) písm. a) zákona č. 183/2006 Sb., o územním plánování a stavebním řádu (stavební zákon), ve znění pozdějších předpisů (dále také „zákon č. 183/2006 Sb.“) dokumentaci pro vydání společného povolení na stavbu „Místo pro přecházení ul. Brněnská před domem 146“ na pozemku parc. č. 2309, 2311/1, 2311/3, 2323/13 v k. ú. Tišnov. Po zhodnocení souladu předložené dokumentace s požadavky předpisů v oblasti ochrany veřejného zdraví vydává KHS JmK pro vydání rozhodnutí podle zákona č. 183/2006 Sb. toto

z á v a z n é s t a n o v i s k o :

S umístěním stavby a se stavbou „Místo pro přecházení ul. Brněnská před domem 146“ na pozemku parc. č. 2309, 2311/1, 2311/3, 2323/13 v k. ú. Tišnov, se

s o u h l a s í .

Odůvodnění:

Předloženou dokumentaci pro vydání společného povolení na stavbu „Místo pro přecházení ul. Na Honech“ na pozemku parc. č. 2309, 2311/1, 2311/3, 2323/13 v k. ú. Tišnov vypracoval Ing. Martin Smělý, ČKAIT: 1004435, ze společnosti NiTraM-projekt, s.r.o., Slunečná 481/6, 634 00 Brno, IČO: 06964796, v říjnu 2018.

Navrhovaná stavba se nachází na místní obslužné komunikaci funkční skupiny C v ulici Brněnská. Jedná se o místní jednosměrnou komunikaci III. třídy s protisměrným pruhem pro cyklisty (tzv. cykloobousměrka). Navržený zpomalovací práh je umístěn na začátku stávající Zóny 30 před domem č. p. 146. Dle schváleného Územního plánu města Tišnov se jedná o plochu označenou U – plocha veřejného prostranství.

Jedná se o změnu dokončené stavby na obslužné komunikaci na začátku stávající Zóny 30. V současné době je vjezd do Zóny 30 vyznačen pouze svislým dopravním značením a v horní části ul. Brněnská chybí jakékoliv opatření usnadňující chodcům překonání vozovky.

Návrh řeší zpomalení dopravy a bezpečný přechod chodců přes místní komunikaci. Zpomalovací práh bude mít délku 6,69 m + rampa 2 x 1,0 m a je v šířce jízdního pruhu 6,0 m. Plocha pro motorová vozidla je zpevněna betonovou dlažbou tl. 80 mm (šedý odstín) a plocha pro cyklisty je kryta betonovou dlažbou tl. 80 mm (červený odstín). Místo pro přecházení je umístěno přes tento zpomalovací práh. Výměra zpevněných plocha zůstává stejná jako v současném stavu. Dešťové vody budou svedeny do stávajících vpustí.

Zahájení stavby: 06/2019, ukončení výstavby: 09/2019

Na základě uvedených skutečností a po zhodnocení zdravotních rizik mohlo být vydáno souhlasné závazné stanovisko k předložené žádosti.

(podepsáno elektronicky)
Ing. Veronika Jurečková
vedoucí oddělení
hygieny obecné a komunální
pracoviště Brno-venkov

Rozdělovník:

1. Ing. Martin Smělý, jednatel společnosti NiTraM-projekt, s.r.o., Slunečná 481/6, 634 00 BRNO, ID datové schránky: svh8ujb
2. KHS JmK - spis



Pomáhat a chránit

POLICIE ČESKÉ REPUBLIKY

KRAJSKÉ ŘEDITELSTVÍ POLICIE JIHOMORAVSKÉHO KRAJE

Specializované pracoviště dopravního inženýrství

Brno – město a Brno - venkov



Č. j.: KRPB-255148-2/ČJ-2018-0600DI-KOL

Brno 11. prosince 2018

Počet listů: 1

Přílohy: 2/2**NiTraM-projekt, s.r.o.**

Ing. Martin Smělý

Slunečná 481/6

634 00 Brno**"Tišnov, místo pro přecházení ul. Brněnská před domem 146" – stanovisko.**

Dne 26. 11. 2018 byla doručena našemu Specializovanému pracovišti dopravního inženýrství BM a BO KŘP JmK Vaše žádost o vydání stanoviska k dokumentaci zpracované ve stupni pro územní a stavební řízení. Předmětem projektové dokumentace je návrh zřízení místa pro přecházení na ulici Brněnská před domem 146 v Tišnově.

Policie České republiky, Specializované pracoviště dopravního inženýrství BM a BO KŘP JmK v kontextu ustanovení § 16 zákona č. 13/1997 Sb. o pozemních komunikacích, ve znění jeho pozdějších změn a doplnění,

S O U H L A S Í

s vydáním územního rozhodnutí, stavebního povolení a následnou realizací stavby dle přiložené projektové dokumentace, která je nedílnou součástí tohoto stanoviska, při splnění následujících podmínek:

- **před jejich vydáním bude příslušným silničním správním úřadem v souladu s platnou legislativou vydána výjimka na spádové poměry ploch dotčených zřízením místa pro přecházení,**
- **stavební úpravy a jejich provedení musí být v souladu s platnými stavebně-technickými normami a předpisy,**

Kounicova 24
611 32 Brno

- po celou dobu provádění výkopových prací musí být zajištěna bezpečnost chodců,
- dopravní řešení akce včetně užití přechodného dopravního značení bude předem projednáno a odsouhlaseno Specializovaným pracovištěm dopravního inženýrství BM a BO KŘP JmK a stanoveno příslušným silničním správním úřadem při jednání o zvláštním užívání komunikace.

Policie České republiky, jakožto dotčený orgán vydávající stanovisko, s předloženým návrhem souhlasí, neboť odpovídá obecným požadavkům na bezpečnost a plynulost provozu na pozemních komunikacích.

Toto stanovisko platí jen pro dokumentaci předloženou Specializovanému pracovišti dopravního inženýrství BM a BO KŘP JmK a pro rozsah akce v ní uvedený s tím, že se vyjadřujeme pouze ve vztahu k bezpečnosti a plynulosti provozu na pozemních komunikacích v rámci dotčeného dopravního prostoru a veřejného prostranství v kontextu ustanovení § 1 zákona č. 12/1997 Sb. o bezpečnosti a plynulosti provozu na pozemních komunikacích, ve znění jeho pozdějších úprav a doplnění. Doba platnosti tohoto stanoviska končí uplynutím dvou kalendářních let od jeho vydání.

Specializované pracoviště dopravního inženýrství BM a BO KŘP JmK není věcně příslušné k vydání vyjádření či stanoviska ve vztahu k majetku ve správě Policie ČR (např. inženýrských sítí, atp.). V případě potřeby vydání takového vyjádření či stanoviska je třeba se obrátit na Odbor správy nemovitého majetku KŘP JmK, Kounicova 24, 611 32 Brno.

Při další komunikaci s naším pracovištěm v dané věci uvádějte vždy naše č. j.

zpracoval:
por. Mgr. Michal Kolínský
komisař
tel.: 974 623 283

por. Ing. Tomáš Zich
koordinátor
v. r.



Pomáhat a chránit

POLICIE ČESKÉ REPUBLIKY
KRAJSKÉ ŘEDITELSTVÍ POLICIE JIHOMORAVSKÉHO KRAJE
Specializované pracoviště dopravního inženýrství
Brno – město a Brno - venkov



Č. j.: KRPB-255148-3/ČJ-2018-0600DI-KOL

Brno 11. prosince 2018
Počet listů: 1
Přílohy: 1/1

NiTraM-projekt, s.r.o.

Ing. Martin Smělý

Slunečná 481/6

634 00 Brno

"Tišnov, místo pro přecházení ul. Brněnská před domem 146; návrh místní úpravy provozu" – stanovisko.

Dne 26. 11. 2018 byla doručena našemu Specializovanému pracovišti dopravního inženýrství BM a BO KŘP JmK Vaše žádost o vydání stanoviska k návrhu místní úpravy provozu na ulici Brněnská v Tišnově.

Policie České republiky, Specializované pracoviště dopravního inženýrství BM a BO KŘP JmK v kontextu ustanovení § 77 zákona č. 361/2000 Sb., ve znění jeho pozdějších změn a doplnění,

S O U H L A S Í

s předloženým návrhem místní úpravy provozu a jeho případným stanovením.

Policie České republiky, jakožto dotčený orgán vydávající stanovisko, s předloženým návrhem souhlasí, neboť odpovídá obecným požadavkům na bezpečnost a plynulost provozu na pozemních komunikacích.

Kounicova 24
611 32 Brno

Toto stanovisko platí jen pro dokumentaci předloženou Specializovanému pracovišti dopravního inženýrství BM a BO KŘP JmK a pro rozsah akce v ní uvedený s tím, že se vyjadřujeme pouze ve vztahu k bezpečnosti a plynulosti provozu na pozemních komunikacích v rámci dotčeného dopravního prostoru a veřejného prostranství v kontextu ustanovení § 1 zákona č. 12/1997 Sb. o bezpečnosti a plynulosti provozu na pozemních komunikacích, ve znění jeho pozdějších úprav a doplnění. Doba platnosti tohoto stanoviska končí uplynutím dvou kalendářních let od jeho vydání.

Specializované pracoviště dopravního inženýrství BM a BO KŘP JmK není věcně příslušné k vydání vyjádření či stanoviska ve vztahu k majetku ve správě Policie ČR (např. inženýrských sítí, atp.). V případě potřeby vydání takového vyjádření či stanoviska je třeba se obrátit na Odbor správy nemovitého majetku KŘP JmK, Kounicova 24, 611 32 Brno.

Při další komunikaci s naším pracovištěm v dané věci uvádějte vždy naše č. j.

zpracoval:
por. Mgr. Michal Kolínský
komisař
tel.: 974 623 283

por. Ing. Tomáš Zich
koordinátor
v. r.



Hasičský záchranný sbor Jihomoravského kraje
Krajské ředitelství Brno, Zubatého 685/1, Zábřdovice, 61400 Brno
Oddělení stavební prevence, Štefánikova 32, 602 00 Brno

Ev. č.: HSBM-3-51-52/1-OPST-2018

Brno 03. 12. 2018

Počet listů: 1

Příloha: 1/PD

NiTraM-projekt, s.r.o.
Slunečná 481
Brno

Závazné stanovisko dotčeného orgánu na úseku požární ochrany

Vyřizuje za HZS: por. Ing. Iveta Maráková, komisař, tel.: 950 639 112, e-mail: iveta.marakova@firebrno.cz

Název stavby: Tišnov, místo pro přecházení ul. Brněnská před domem 146
Místo stavby: Tišnov, Tišnov, Brněnská, k. ú. Tišnov, parc. č. 2309, 2311/1, 2311/3, 2323/13
Stavebník: Město Tišnov, nám. Míru 111, 666 01 Tišnov
Předložená dokumentace pro společné územní a stavební řízení
zpracovatel: Ing. Martin Smělý, ČKAIT 1004435, datum zpracování: říjen 2018

Hasičský záchranný sbor Jihomoravského kraje jako věcně a místně příslušný dotčený orgán na úseku požární ochrany dle ustanovení § 7 odst. 4 zákona č. 320/2015 Sb., o Hasičském záchranném sboru České republiky a o změně některých zákonů (zákon o hasičském záchranném sboru), ve znění zákona č. 183/2017 Sb., a dle ustanovení § 26 odst. 2 písm. b) a ustanovení § 31 odst. 1 písm. b) zákona č. 133/1985 Sb., o požární ochraně, ve znění pozdějších předpisů (dále jen „zákon o požární ochraně“) posoudil v rozsahu níže uvedených dokladů výše uvedenou dokumentaci předloženou dne 12. 11. 2018 a vydává k ní v souladu s ustanovením § 31 odst. 3 zákona o požární ochraně a dále dle ustanovení § 149 odst. 1 zákona č. 500/2004 Sb., správního řádu, ve znění pozdějších předpisů

SOUHLASNÉ ZÁVAZNÉ STANOVISKO

Odůvodnění:

Hasičský záchranný sbor Jihomoravského kraje vycházel při vydání závazného stanoviska z těchto podkladů:
- požárně bezpečnostní řešení nebo obdobný dokument (dále jen „PBR“):
zpracování PBR: říjen 2018, projektant PBR: NiTraM-projekt, s.r.o., ČKAIT 1004435

Posouzením předložené dokumentace v rozsahu požárně bezpečnostního řešení nebo obdobného dokumentu dle ustanovení § 46 odst. 1 vyhlášky č. 246/2001 Sb., o stanovení podmínek požární bezpečnosti a výkonu státního požárního dozoru (vyhláška o požární prevenci), ve znění vyhlášky č. 221/2014 Sb., dospěl HZS Jihomoravského kraje k závěru, že PBR splňuje obsahové náležitosti dle ustanovení § 41 vyhlášky o požární prevenci. Z obsahu posouzeného PBR vyplývá, že jsou splněny technické podmínky požární ochrany kladené na danou stavbu vyhláškou č. 23/2008 Sb., o technických podmínkách požární ochrany staveb, ve znění vyhlášky č. 268/2011 Sb.

HZS Jihomoravského kraje
úsek prevence a CNP
614 00 Brno, Zubatého 1
pracoviště Štefánikova 32

plk. Ing. Václav Špéra, vrchní rada
náměstek ředitele pro úsek prevence a CNP
HZS Jihomoravského kraje

NiTraM-projekt, s.r.o.

Ing. Martin Smělý

Slunečná 481/6

634 00 BRNO

Váš dopis č. j.:

Číslo jednací: BV/5735/2018-Tra

Vyřizuje: Ing. Kateřina Tranová

Tel.: 545 532 395

Datum: 28. 11. 2018

k. ú. Tišnov, p. č. 2323/13 – místo pro přecházení ul. Brněnská před domem 146

Vyjádření pro společné povolení stavby

K vaší žádosti ze dne 13. 11. 2018 o povolení vybudování zpevněných ploch (dlažba, asphalt) na shora uvedeném pozemku, vám jako provozovatel vodovodu a kanalizace pro veřejnou potřebu v zájmovém území sdělujeme následující:

V zájmovém území se nachází stávající vodovod a kanalizace v provozování VODÁRENSKÉ AKCIOVÉ SPOLEČNOSTI, a.s. divize Brno-venkov (dále jen VAS).

S ohledem na tuto skutečnost:

Při realizaci výše uvedeného záměru dojde k dotčení vodovodu a kanalizace. Souhlasíme se stavbou, a to za předpokladu splnění následujících podmínek:

1. Zahájení zemních prací bude vámi oznámeno nejméně 14 dní předem na VAS provozní středisko Tišnov, sídlící na adrese Wagnerova 1896, 666 01 Tišnov, tel. 549 410 203.
2. Před zahájením zemních prací je nutno 14 dní předem objednat vytyčení sítí v provozování VAS (p. Luboš Svoboda, tel. 724 030 063, p. František Nezmeškal, tel. 724 752 719).
3. Při provádění zemních prací v ochranném pásmu nesmí dojít k poškození vodovodního či kanalizačního potrubí nebo omezení jejich provozuschopnosti. Ochranné pásmo vodovodního/kanalizačního potrubí je stanoveno 1,5 m od vnějšího líce potrubí na obě strany. V tomto prostoru není také dovoleno vysazovat stromy nebo okrasné dřeviny.
4. Poklopy vodovodních armatur a kanalizačních šachet zůstanou volně přístupné a ovladatelné. V případě výskytu stávajících poklopů např. ve zpevněných plochách, v upravovaném terénu apod. musí být poklopy řádně osazeny do nivelety navrhovaného terénu a jejich poloha trvanlivě zajištěna (podbetonovat apod.).

VODÁRENSKÁ AKCIOVÁ SPOLEČNOST, a.s.

Divize Brno-venkov

Soběšická 820/156, Lesná, 638 00 Brno

Bankovní spojení: 3201641/0100

sekretariát: +420 545 532 333, e-mail: sekretariat@vasbv.cz

SÍDLO SPOLEČNOSTI:

Soběšická 820/156, Lesná, 638 00 Brno

IČ: 49455842, DIČ: CZ49455842

Společnost je zaregistrována v obchodním rejstříku vedeném Krajským soudem v Brně, oddíl B, vložka 1181

www.vodarenska.cz

5. Přizvat zástupce provozního střediska VAS Tišnov k závěrečné kontrole funkčnosti všech dotčených vodovodních armatur a osazení vodovodních a kanalizačních poklopů.
6. Bude dodrženo min. krytí vodovodu a kanalizace včetně přípojek dle ČSN 73 6005 Prostorové uspořádání sítí technického vybavení.
7. Požadujeme, aby byla provedena kontrola neporušenosti vodovodu a kanalizace zástupcem VAS, který vystaví protokol o provedené kontrole. Odsouhlasený protokol ze strany VAS bude nezbytnou přílohou ke kolaudaci stavby, příp. ke zprovoznění stavby. Kontrolu objednejte na VAS provozním středisku Tišnov.
8. Dojde-li k poškození vodovodu či kanalizace, musí být neprodleně opraveny odbornou firmou (dle požadavků VAS) na vlastní náklady firmy, která prováděla stavební činnost.
9. Při nedodržení shora uvedených podmínek podá naše a.s. stížnost na dodavatele stavby u příslušného stavebního úřadu.
10. V průběhu realizace předmětné stavby si vyhrazujeme právo stanovit další podmínky dle požadavků VAS provozního střediska Tišnov.

Doba platnosti tohoto vyjádření je 2 roky od data jeho vydání.

S pozdravem

Ing. Eva Kejvalová

vedoucí technického útvaru

**VYJÁDŘENÍ O EXISTENCI SÍTĚ ELEKTRONICKÝCH KOMUNIKACÍ
společnosti Česká telekomunikační infrastruktura a.s.
(„Vyjádření“)**

**A VŠEOBECNÉ PODMÍNKY OCHRANY SÍTĚ ELEKTRONICKÝCH KOMUNIKACÍ
společnosti Česká telekomunikační infrastruktura a.s.
(„Všeobecné podmínky ochrany SEK“)**

toto Vyjádření a Všeobecné podmínky ochrany SEK je vydané dle ustanovení § 101 zákona č. 127/2005 Sb., o elektronických komunikacích a o změně některých souvisejících zákonů, v platném znění („**Zákon o elektronických komunikacích**“), a dle ustanovení § 161 zákona č. 183/2006 Sb., o územním plánování a stavebním řádu, v platném znění („**Stavební zákon**“), a dle příslušných ustanovení zákona č. 89/2012 Sb., občanského zákoníku, v platném znění („**Občanský zákoník**“)

Číslo jednací: 777984/18

Číslo žádosti: 0118 307 777 („Žádost“)

Název akce („Stavba“)	Tišnov, místo pro přecházení ul. Brněnská před domem 146	
Důvod vydání Vyjádření („Důvod vyjádření“)	Společné územní a stavební řízení	
Žadatel	NiTraM-projekt, s.r.o.	
Stavebník	Město Tišnov, Nám. Míru 111, Tišnov, 66601	
Zájmové území	Okres	Brno-venkov
	Obec	Tišnov
	Kat. území / č. parcely	Tišnov
Platnost Vyjádření	20. 11. 2020 („Den konce platnosti Vyjádření“)	

Žadatel Žádostí určil a vyznačil Zájmové území, jakož i určil Důvod Vyjádření.

Na základě určení a vyznačení Zájmového území Žadatelem a na základě určení Důvodu Vyjádření vydává společnost Česká telekomunikační infrastruktura a.s. následující Vyjádření:

Dojde ke střetu se sítí elektronických komunikací (dále jen „SEK“) společnosti **Česká telekomunikační infrastruktura a.s.**

- (I) Na Žadatelem určeném a vyznačeném Zájmovém území se vyskytuje SEK společnosti Česká telekomunikační infrastruktura a.s.;
- (II) Společnost Česká telekomunikační infrastruktura a.s. **za podmínky splnění bodu (III)** tohoto Vyjádření **souhlasí**, aby Stavebník a/nebo Žadatel, je-li Stavebníkem v Zájmovém území vyznačeném v Žádosti, provedl Stavbu a/nebo činnosti povolené příslušným správním rozhodnutím vydaným dle Stavebního zákona;
- (III) Stavebník a/nebo Žadatel, je-li Stavebníkem, je povinen
 - (i) dodržet tyto níže uvedené podmínky, které byly stanovené POS, tak jak je tento označen ve Všeobecných podmínkách ochrany SEK
 - Při provádění terénních úprav je nutné dodržet min. předepsané krytí kabelů 0,4 m.; a
 - (ii) řídit se Všeobecnými podmínkami ochrany SEK, které jsou nedílnou součástí Vyjádření;

Číslo jednací: 777984/18

Číslo žádosti: 0118 307 777

- (IV) Pro případ, že bude nezbytné přeložení SEK, zajistí vždy takové přeložení SEK její vlastník, společnost Česká telekomunikační infrastruktura a.s. Stavebník, který vyvolal překládku SEK je dle ustanovení § 104 odst. 17 Zákona o elektronických komunikacích povinen uhradit společnosti Česká telekomunikační infrastruktura a.s. veškeré náklady na nezbytné úpravy dotčeného úseku SEK, a to na úrovni stávajícího technického řešení;
- (V) Pro účely přeložení SEK dle bodu (IV) tohoto Vyjádření je Stavebník povinen uzavřít se společností Česká telekomunikační infrastruktura a.s. Smlouvu o realizaci překládky SEK.

Vyjádření je platné pouze pro Zájmové území určené a vyznačené Žadatelem, jakož i pro Důvod Vyjádření stanovený a určený Žadatelem v Žádosti.

Vyjádření pozbývá platnosti i) v Den konce platnosti Vyjádření, ii) změnou rozsahu Zájmového území či změnou Důvodu Vyjádření uvedeného v Žádosti a/nebo iii) jakýmkoliv porušením kterékoliv povinnosti stanovené Všeobecnými podmínkami ochrany SEK, to vše v závislosti na tom, která ze skutečností rozhodná pro pozbytí platnosti Vyjádření nastane nejdříve.

Společnost Česká telekomunikační infrastruktura a.s. vydáním tohoto Vyjádření poskytla Žadateli pro Žadatelem určené a vyznačené Zájmové území veškeré informace o SEK dostupné společnosti Česká telekomunikační infrastruktura a.s. ke dni podání Žádosti.

Ze strany společnosti Česká telekomunikační infrastruktura a.s. může v některých případech docházet ke zpracování Vašich osobních údajů. Ke zpracování Vašich osobních údajů dochází vždy v souladu s platnými právními předpisy. Konkrétní zásady a podmínky zpracování osobních údajů společnosti Česká telekomunikační infrastruktura a.s. jsou dostupné na stránce <https://www.cetin.cz/zasady-ochrany-osobnich-udaju>.

V případě dotazů k Vyjádření kontaktujte prosím asistenční linku 238 461 111.

Přílohami Vyjádření jsou:

- *Všeobecné podmínky ochrany SEK*
- *Informace k vytýčení SEK ve vlastnictví společnosti Česká telekomunikační infrastruktura a.s.*
- *Situační výkres (obsahuje Zájmové území určené a vyznačené Žadatelem a výřezy účelové mapy SEK)*

Vyjádření vydala společnost **Česká telekomunikační infrastruktura a.s.** dne: 20. 11. 2018.


Česká telekomunikační infrastruktura a.s.
Olšanská 2681/6
130 00 Praha 3
DIČ: CZ04084063


VŠEOBECNÉ PODMÍNKY OCHRANY SÍTĚ ELEKTRONICKÝCH KOMUNIKACÍ společnosti Česká telekomunikační infrastruktura a.s.

1. PLATNOST VŠEOBECNÝCH PODMÍNEK

- i) Tyto Všeobecné podmínky ochrany sítě elektronických komunikací (dále jen „VPOSEK“) tvoří součást Vyjádření (jak je tento pojem definován níže v článku 2 VPOSEK).
- ii) V případě rozporu mezi Vyjádřením a těmito VPOSEK mají přednost ustanovení Vyjádření, pokud není těmito VPOSEK stanoveno jinak.

2. DEFINICE

Níže uvedené termíny, jsou-li použity v těchto VPOSEK a uvozeny velkým písmenem, mají následující význam:

„**CETIN**“ znamená Česká telekomunikační infrastruktura a.s. se sídlem Olšanská 2681/6, Praha 3 PSČ 130 00, IČO: 04084063, zapsaná v obchodním rejstříku vedeném Městským soudem v Praze pod spz. B 20623;

„**Den**“ je kalendářní den;

„**Kabelovod**“ podzemní zařízení sestávající se z tělesa Kabelovodu a kabelových komor, sloužící k zatahování kabelů a ochranných trubek;

„**Občanský zákoník**“ znamená zákon č. 89/2012 Sb., občanský zákoník, ve znění pozdějších předpisů;

„**POS**“ je zaměstnanec společnosti CETIN, pověřený ochranou sítě, Pavel Markus, tel.: 602 538 503, e-mail: pavel.markus@cetin.cz;

„**Pracovní den**“ znamená Den, který není v České republice dnem pracovního klidu nebo státem uznaným svátkem;

„**Příslušné požadavky**“ znamená jakýkoli a každý příslušný právní předpis, vč. technických norem, nebo normativní právní akt veřejné správy či samosprávy, nebo jakékoli rozhodnutí, povolení, souhlas nebo licenci, včetně podmínek, které s ním souvisí;

„**Překládka**“ je stavba spočívající ve změně trasy vedení SEK ve vlastnictví CETIN nebo přemístění zařízení SEK ve vlastnictví CETIN; Stavebník, který Překládku vyvolal, je dle ustanovení § 104 odst. 17 Zákona o elektronických komunikacích povinen uhradit společnosti CETIN veškeré náklady na nezbytné úpravy dotčeného úseku SEK, a to na úrovni stávajícího technického řešení;

„**SEK**“ je síť elektronických komunikací ve vlastnictví CETIN;

„**Stavba**“ je stavba a/nebo činnosti ve vztahu, k níž bylo vydáno Vyjádření, a je prováděna Stavebníkem a/nebo Žadatelem v souladu s Příslušnými požadavky, povolená příslušným správním rozhodnutím vydaným dle Stavebního zákona;

„**Stavebník**“ je osoba takto označená ve Vyjádření;

„**Stavební zákon**“ je zákon č. 183/2006 Sb., o územním plánování a stavebním řádu;

„**Vyjádření**“ je vyjádření o existenci sítě elektronických komunikací vydané společností CETIN dne 20. 11. 2018 pod č.j. 777984/18;

„**Zájmové území**“ je území označené Žadatelem a/nebo Stavebníkem v Žádosti;

„**Situační výkres**“ je výkres, který je přílohou Vyjádření a obsahuje Zájmové území určené a vyznačené Žadatelem v Žádosti a výřezy účelové mapy SEK;

„**Zákon o elektronických komunikacích**“ je zákon č. 127/2005 Sb., o elektronických komunikacích a o změně některých souvisejících zákonů, ve znění pozdějších předpisů;

„**Žadatel**“ je osoba takto označená ve Vyjádření.

„**Žádost**“ je žádost, kterou Žadatel a/nebo Stavebník požádal CETIN o vydání Vyjádření.

3. PLATNOST A ÚČINNOST VPOSEK

Tyto VPOSEK jsou platné a účinné dnem odeslání Vyjádření na i) adresu elektronické pošty Stavebníka a/nebo Žadatele uvedenou v Žádosti nebo ii) adresu pro doručení prostřednictvím poštovní přepravy uvedenou Stavebníkem a/nebo Žadatelem v Žádosti.

4. OBECNÁ PRÁVA A POVINNOSTI STAVEBNÍKA A/NEBO ŽADATELE

- i) Stavebník, Žadatel je výslovně srozuměn s tím, že SEK je veřejné prospěšným zařízením, byla zřízena ve veřejném zájmu a je chráněna Příslušnými požadavky.
- ii) SEK je chráněna ochranným pásmem, jehož rozsah je stanoven (a) ustanovením § 102 Zákona o elektronických komunikacích a/nebo (b) právními předpisy účinnými před Zákonem o elektronických komunikacích, není-li Příslušnými požadavky stanoveno jinak.
- iii) Stavebník, Žadatel nebo jím pověřená třetí osoba, je povinen při provádění Stavby nebo jiných prací, při odstraňování havárií a projektování staveb, řídit se Příslušnými požadavky, správnou praxí v oboru stavebnictví a technologickými postupy a je povinen učinit veškerá nezbytná opatření vyžadovaná Příslušnými požadavky k ochraně SEK před poškozením. Povinnosti dle tohoto odstavce má Stavebník rovněž ve vztahu k SEK, které se nachází mimo Zájmové území.
- iv) Při zjištění jakéhokoli rozporu mezi údaji v Situačním výkresu, který je přílohou Vyjádření a skutečným stavem, je Stavebník a/nebo Žadatel povinen bez zbytečného odkladu, nejpozději Den následující po zjištění takové skutečnosti, zjištěný rozpor oznámit POS.
- v) Stavebník, Žadatel nebo jím pověřená třetí osoba, je povinen každé poškození či krádež SEK bezodkladně, nejpozději Den následující po zjištění takové skutečnosti, oznámit takovou skutečnost dohledovému centru společnosti CETIN na telefonní číslo +420 238 464 190.
- vi) Bude-li Stavebník, Žadatel nebo jím pověřená třetí osoba na společnosti CETIN požadovat, aby se jako účastník správního řízení, pro jehož účely bylo toto Vyjádření vydáno, vzdala práva na odvolání proti rozhodnutí vydanému ve správním řízení, je oprávněn kontaktovat POS.

5. POVINNOSTI STAVEBNÍKA PŘI PŘÍPRAVĚ STAVBY

- i) Při projektování Stavby je Stavebník povinen zajistit, aby projektová dokumentace Stavby (i) zohledňovala veškeré požadavky na ochranu SEK vyplývající z Příslušných požadavků, zejména ze Zákona o elektronických komunikacích a Stavebního zákona, (ii) respektovala správnou praxi v oboru stavebnictví a technologické postupy a (iii) umožňovala, aby i po provedení a umístění Stavby dle takové projektové dokumentace byla společnost CETIN, jako vlastník SEK schopna bez jakýkoliv omezení a překážek provozovat SEK, provádět údržbu a opravy SEK.
- ii) Nebude-li možné projektovou dokumentací zajistit některý, byť i jeden z požadavků dle předchozího odstavce (i) a/nebo umístění Stavby by mohlo způsobit, že nebude naplněn některý, byť i jeden z požadavků dle předchozího odstavce (i), vyvolá Stavebník Překládku.
- iii) Při projektování Stavby, která se nachází nebo je u ní zamýšlena, že se bude nacházet v ochranném pásmu radiových tras společnosti CETIN a překračuje výšku 15 m nad zemským povrchem, a to včetně dočasných objektů zařízení staveniště (jeřáby, konstrukce, atd.) je Stavebník povinen písemně kontaktovat POS za účelem získání konkrétního stanoviska a podmínek k ochraně radiových tras společnosti CETIN a pro určení, zda Stavba vyvolá Překládku. Ochranné pásmo radiových tras v šíři 50m je zakresleno do situačního výkresu, který je součástí tohoto Vyjádření.

Číslo jednací: 777984/18

Číslo žádosti: 0118 307 777

VŠEOBECNÉ PODMÍNKY OCHRANY SÍTĚ ELEKTRONICKÝCH KOMUNIKACÍ společnosti Česká telekomunikační infrastruktura a.s.

- (iv) Pokud se v Zájmovém území nachází podzemní silové vedení (NN) ve vlastnictví společnosti CETIN, je Stavebník povinen ve vztahu k projektové dokumentaci zajistit totéž, co je uvedeno pod písm (i) tohoto článku 5, přičemž platí, že Stavebník vyvolá Překládku v případech uvedených pod písm (ii) tohoto článku 5.
- (v) Stavebník je povinen při projektování Stavby, která je stavbou (a) zařízení silových elektrických sítí (VN, VVN a ZVVN) a/nebo (b) trakčních vedení, provést výpočet či posouzení rušivých vlivů na SEK, zpracovat ochranná opatření, to vše dle a v souladu s Příslušnými požadavky. Stavebník je povinen nejpozději třicet (30) Dnů před podáním žádosti o vydání příslušného správního rozhodnutí k umístění Stavby dle Stavebního zákona předat POS výpočet či posouzení rušivých vlivů na SEK a zpracovaná ochranná opatření.
- (vi) Je-li Stavba v souběhu s Kabelovodem, nebo Kabelovod kříží, je Stavebník povinen nejpozději ke Dni, ke kterému započne se zpracováním projektové dokumentace ke Stavbě, oznámit POS a projednat s POS (a) veškeré případy, kdy trajektorie podvrtní a protlaků budou vedeny ve vzdálenosti menší, než je 1,5 m od Kabelovodu a (b) jakékoliv výkopové práce, které budou nebo by mohly být vedeny v úrovni či pod úrovní Kabelovodu nebo kabelové komory.
- (vii) Je-li Stavba umístěna nebo má být umístěna v blízkosti Kabelovodu, ve vzdálenosti menší, než jsou 2 m nebo kříží-li Stavba Kabelovod ve vzdálenosti menší, než je 0,5 m nad nebo kdekoliv pod Kabelovodem, je Stavebník povinen předložit POS k posouzení zakreslení Stavby v příčných řezech, přičemž do příčného řezu je Stavebník rovněž povinen zakreslit profil kabelové komory.

6. POVINNOSTI STAVEBNÍKA PŘI PROVÁDĚNÍ STAVBY

- (i) Stavebník je před započítím jakýchkoliv zemních prací ve vztahu ke Stavbě povinen vytyčit trasu SEK na terénu dle Příslušných požadavků a dle Stavebního zákona. S vytyčenou trasou SEK je Stavebník povinen seznámit všechny osoby, které budou anebo by mohly zemní práce ve vztahu ke Stavbě provádět. V případě porušení této povinnosti bude Stavebník odpovědný společnosti CETIN za náklady a škody, které porušením této povinnosti společnosti CETIN vzniknou a je povinen je společností CETIN uhradit.
- (ii) Pět (5) Pracovních dnů před započítím jakýchkoliv prací ve vztahu ke Stavbě je Stavebník povinen oznámit společnosti CETIN, že zahájí práce či činnosti ve vztahu ke Stavbě. Písemné oznámení dle předchozí věty zašle Stavebník na adresu elektronické pošty POS a bude obsahovat minimálně číslo jednací Vyjádření a kontaktní údaje Stavebníka.
- (iii) Stavebník je povinen zabezpečit a zajistit SEK proti mechanickému poškození, a to zpravidla dočasným umístěním silničních betonových panelů nad kabelovou trasou SEK. Do doby, než je zajištěna a zabezpečena ochrana SEK proti mechanickému poškození, není Stavebník oprávněn přejíždět vozidly nebo stavební mechanizací kabelovou trasu SEK. Při přepravě vysokých nákladů nebo při projíždění stroji, vozidly či mechanizací pod nadzemním vedením SEK je Stavebník povinen prověřit, zda výška nadzemního vedení SEK je dostatečná a umožňuje spolehlivý a bezpečný způsob přepravy nákladu či průjezdu strojů, vozidel či mechanizace.
- (iv) Při provádění zemních prací v blízkosti SEK je Stavebník povinen postupovat tak, aby nedošlo ke změně hloubky uložení nebo prostorového uspořádání SEK. V místech, kde SEK vystupuje ze země do budovy, rozváděče, na sloup apod. je Stavebník povinen vykonávat zemní práce se zvýšenou mírou opatrnosti, výkopové práce v blízkosti sloupů nadzemního vedení SEK je Stavebník povinen provádět v takové vzdálenosti od sloupu nadzemního vedení SEK,

kteřá je dostatečná k tomu, aby nedošlo nebo nemohlo dojít k narušení stability sloupu nadzemního vedení SEK. Stavebník je povinen zajistit, aby jakoukoliv jeho činností nedošlo bez souhlasu a vědomí společnosti CETIN (a) ke změně nivelety terénu, a/nebo (b) k výsadbě trvalých porostů, a/nebo (c) ke změně rozsahu a změně konstrukce zpevněných ploch. Pokud došlo k odkrytí SEK, je Stavebník povinen SEK po celou dobu odkrytí náležitě zabezpečit proti prověšení, poškození a odcizení.

- (v) Zjistí-li Stavebník kdykoliv během provádění prací ve vztahu ke Stavbě jakýkoliv rozpor mezi údaji v projektové dokumentaci a skutečností, je povinen bezodkladně přerušit práce a oznámit zjištěný rozpor na adresu elektronické pošty POS. Stavebník není oprávněn pokračovat v pracích ve vztahu ke Stavbě do doby, než získá písemný souhlas POS s pokračováním prací.
- (vi) Stavebník není bez předchozího písemného souhlasu společnosti CETIN oprávněn manipulovat s kryty kabelových komor, jakkoliv zakrývat vstupy do kabelových komor, a to ani dočasně, vstupovat do kabelových komor, jakkoliv manipulovat s případně odkrytými prvky SEK či s jakýmkoliv jiným zařízením se SEK souvisejícím. Rovněž bez předchozího písemného souhlasu společnosti CETIN není Stavebník oprávněn umístit nad trasou Kabelovodu jakoukoliv jinou síť technické infrastruktury v podélném směru.
- (vii) Byla-li v souladu s Vyjádřením a těmito VPOSEK odkryta SEK je Stavebník povinen tři (3) Pracovní dny před zakrytím SEK písemně oznámit POS zakrytí SEK a vyzvat ho ke kontrole před zakrytím. Oznámení Stavebníka dle předchozí věty musí obsahovat minimálně předpokládaný Den zakrytí, číslo jednací Vyjádření a kontaktní údaje Stavebníka. Stavebník není oprávněn provést zakrytí do doby, než získá písemný souhlas POS se zakrytím.

7. ROZHODNÉ PRÁVO

Vyjádření a VPOSEK se řídí českým právem, zejména Občanským zákoníkem, Zákonem o elektronických komunikacích a Stavebním zákonem. Veškeré spory z Vyjádření či VPOSEK vyplývající budou s konečnou platností řešeny u příslušného soudu České republiky.

8. PÍSEMNÝ STYK

Písemným stykem či pojmem „písemně“ se pro účely Vyjádření a VPOSEK rozumí předání zpráv jedním z těchto způsobů:

- v listinné podobě;
- e-mailovou zprávou se zaručeným elektronickým podpisem dle zák. č. 227/2000 Sb., o elektronickém podpisu a o změně některých dalších zákonů (zákon o elektronickém podpisu), ve znění pozdějších předpisů;

9. ZÁVĚREČNÁ USTANOVENÍ

- (i) Stavebník, Žadatel nebo jím pověřená třetí osoba je počinaje Dnem převzetí Vyjádření povinen užít informace a data uvedená ve Vyjádření pouze a výhradně k účelu, pro který mu byla tato poskytnuta. Stavebník, Žadatel nebo jím pověřená třetí osoba není oprávněn informace a data rozmnožovat, rozšiřovat, pronajímat, půjčovat či jinak umožnit jejich užívání třetí osobou bez předchozího písemného souhlasu společnosti CETIN.
- (ii) Pro případ porušení kterékoliv z povinností Stavebníka, Žadatele nebo jím pověřené třetí osoby, založené Vyjádřením /nebo těmito VPOSEK je Stavebník, Žadatel či jím pověřená třetí osoba odpovědný za veškeré náklady a škody, které společnosti CETIN vzniknou porušením povinnosti Stavebníka, Žadatele nebo jím pověřené třetí osoby.

Číslo jednací: 777984/18

Číslo žádosti: 0118 307 777

Informace k vytyčení SEK

V případě požadavku na vytyčení *PVSEK* společnosti *Česká telekomunikační infrastruktura a.s.* se, prosím, obraťte na společnosti uvedené níže.

Česká telekomunikační infrastruktura a.s. - středisko Morava jih

se sídlem: Olšanská 2681/6, Praha 3, PSČ 13000

IČ: 04084063

DIČ: CZ04084063

kontakt: tel: 238462177 obslužná doba po-pa 7 - 15 hod

Vegacom, a.s. - výhradní dodavatel společnosti Česká telekomunikační infrastruktura a.s.

se sídlem: Holzova 14, 628 00 Brno

IČ: 25788680

DIČ: CZ25788680

kontakt: Luboš Bodzík, mobil: 603855439, e-mail: bodzik@vegacom.cz

CONTENT, s.r.o.

se sídlem: Karlov 1246, 594 01 Velké Meziříčí, pobočka: Okružní 28/18, 591 01 Žďár nad Sázavou

IČ: 63492164

DIČ: CZ63492164

kontakt: Martin Kalina, tel/fax: 566521721, mobil: 777702117, e-mail: kalina@content-vm.cz, vytycenisiti@seznam.cz

InfoTel

se sídlem: Brno, Novolišeňská 18, PSČ: 628 00

IČ: 46981071

DIČ: CZ46981071

kontakt: Petr Košťál, mobil: 723350887, e-mail: petr_kostal@infotel.cz

Jiří Novotný, Montáž, údržba a servis tel.sítí - okr. Třebíč, Znojmo

se sídlem: Akad. Práta 524, 675 55 Hrotovice, okr. Třebíč

IČ: 72377259

DIČ:

kontakt: Jiří Novotný, tel.: 568860888, mobil: 777318588, e-mail: novotny.hrotovice@seznam.cz

Josef Joura

se sídlem: Okřešice 53, okres Třebíč, 674 01

IČ: 88282091

DIČ: CZ6312180820

kontakt: Josef Joura, mobil: 602578674, e-mail: josefjoura@seznam.cz

Karel Horský

se sídlem: Poličská 877/36, 568 02 Svitavy - Předměstí

IČ: 01377841

DIČ:

kontakt: Karel Horský, mobil: 602 483 023, e-mail: k.horsky.sy@gmail.com

Radim Zabloudil

se sídlem: Tábor 2356/28a, 602 00 Brno - Žabovřesky

IČ: 74899589

DIČ: CZ6210151585

kontakt: Radim Zabloudil, mobil: 602760276, e-mail: radim.zabloudil@seznam.cz

Sitel, spol. s r.o., oblast Brno

se sídlem: Vinohradská 74, 618 00 Brno-Černovice

IČ: 44797320

DIČ: CZ 44797320

kontakt: Vladimír Holík, mobil: 602171192, e-mail: vholik@sitel.cz

Číslo jednací: 777984/18

Číslo žádosti: 0118 307 777

STRATEL Telekomunikace s.r.o.

se sídlem: Rozdrojovice 112, 664 34 Brno-venkov

IČ: 26259427

DIČ: CZ26259427

kontakt: Daniel Stráský, tel/fax: 546221222, mobil: 602770022, e-mail: stratel@stratel.cz

TEMO Brno s.r.o

se sídlem: Hutařova 21, 612 00 Brno

IČ: 49436821

DIČ:

kontakt: Milan Král, tel.: 541216221, fax: 541213221, mobil: 602544583, e-mail: vytycenio2@centrum.cz

UniCab, s.r.o.,

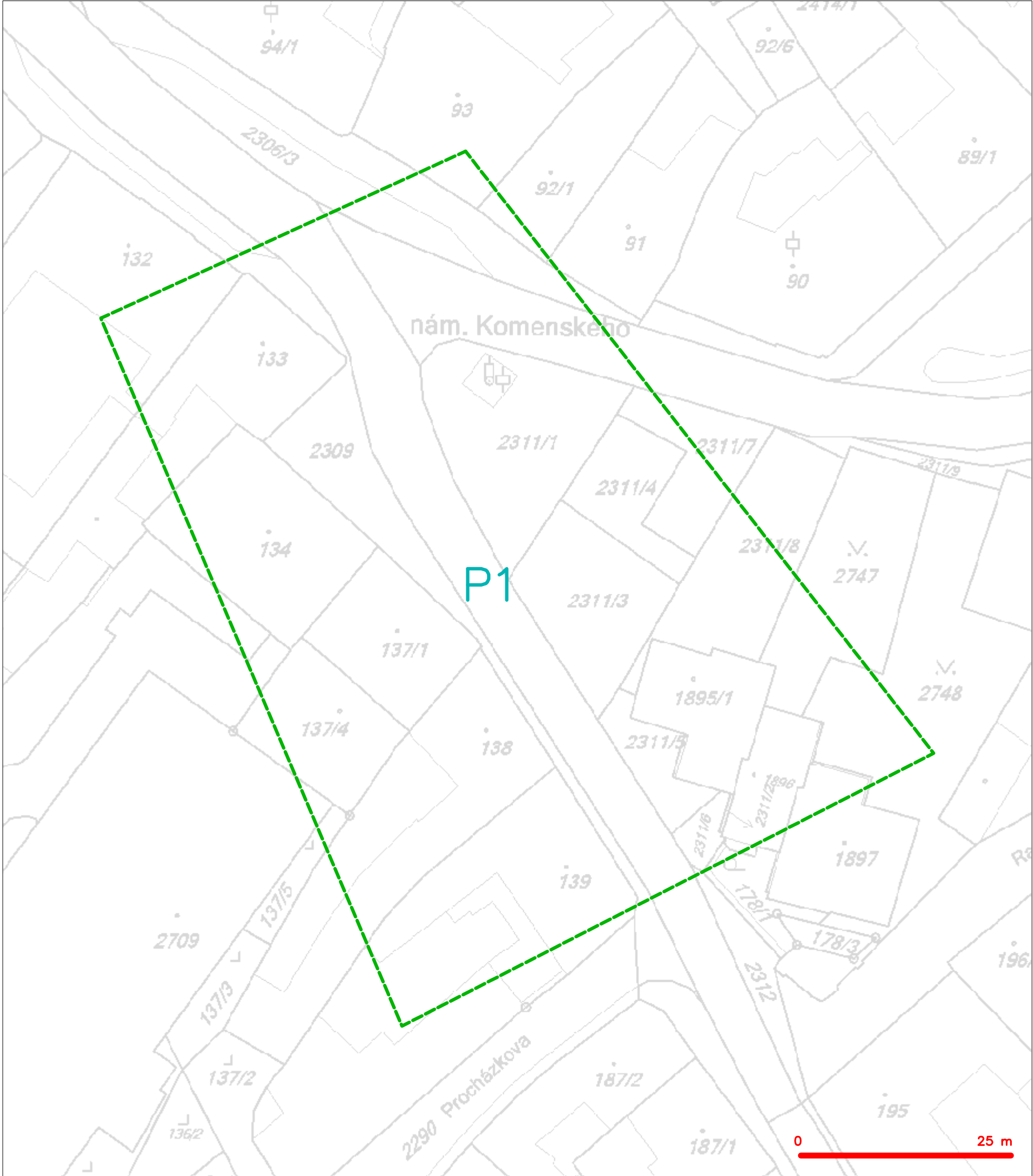
se sídlem: Švehlova 44, 664 00 Šlapanice

IČ: 26961873

DIČ: CZ26961873

kontakt: Dita Schulzová, tel.: 548220344, e-mail: unicab@unicab.cz

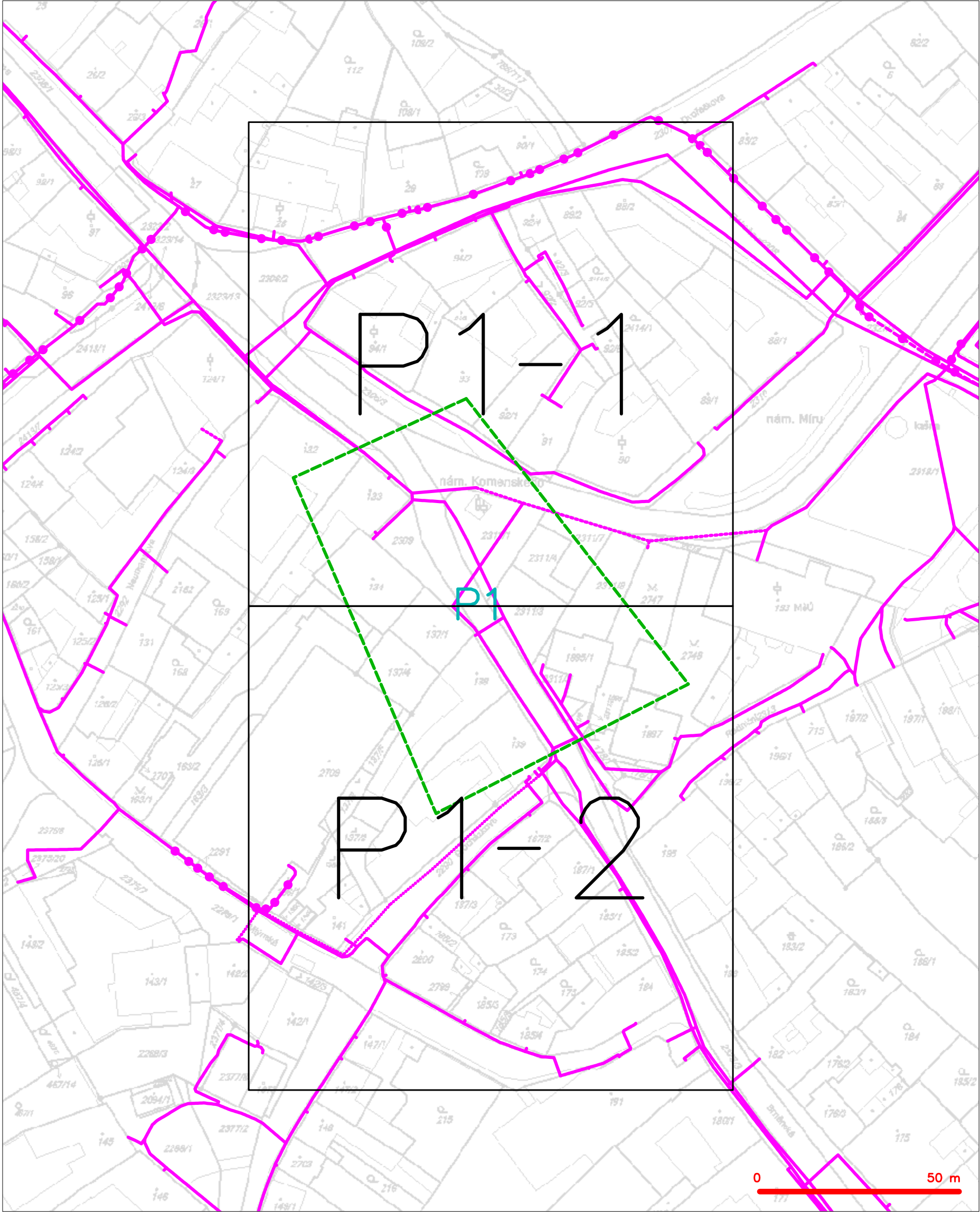
SITUAČNÍ VÝKRES - ZÁJMOVÉ ÚZEMÍ



LEGENDA
----- hranice zájmového území k vyjádření

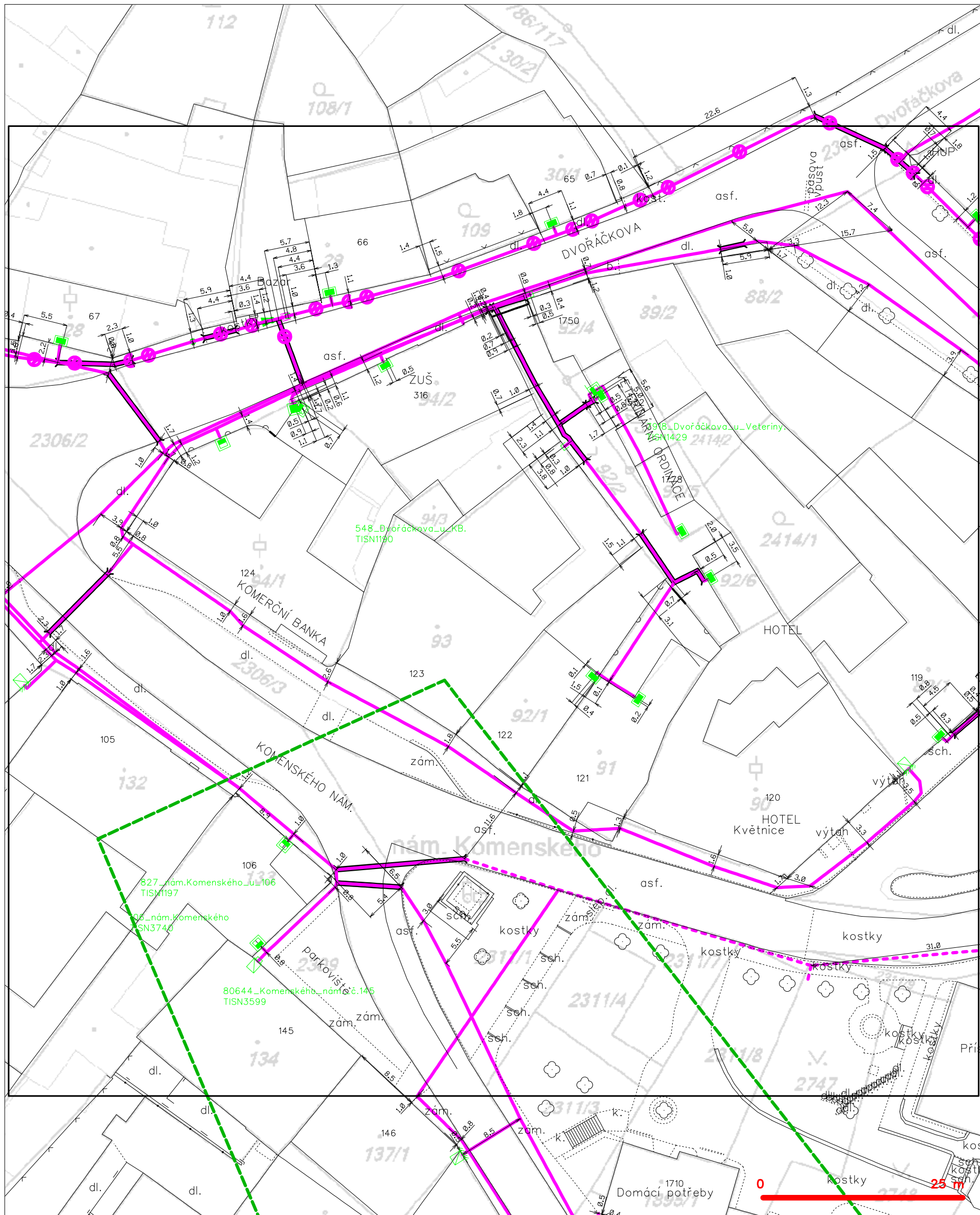

Česká telekomunikační infrastruktura a.s.
Olšanská 2681/6
130 00 Praha 3
DIČ: CZ04084063
96

SITUAČNÍ VÝKRES - POLYGON 1



LEGENDA	
	hranice zájmového území k vyjádření
	NV přípojka, území s NV přípojkou CETIN
	zaměřený průběh metalického kabelu
	zaměřený průběh optického kabelu, HDPE trubky nebo souběh optického a metalického kabelu
	nezaměřený průběh metalického kabelu
	nadzemní síť cizí
	nezaměřený průběh optického kabelu, HDPE trubky nebo souběh optického a metalického kabelu
	radiové síť, ochranné pásmo radiové sítě
	nadzemní síť
	neprovazované síť
	podzemní síť cizí
	síť s NV
	koléktor, kabelovod

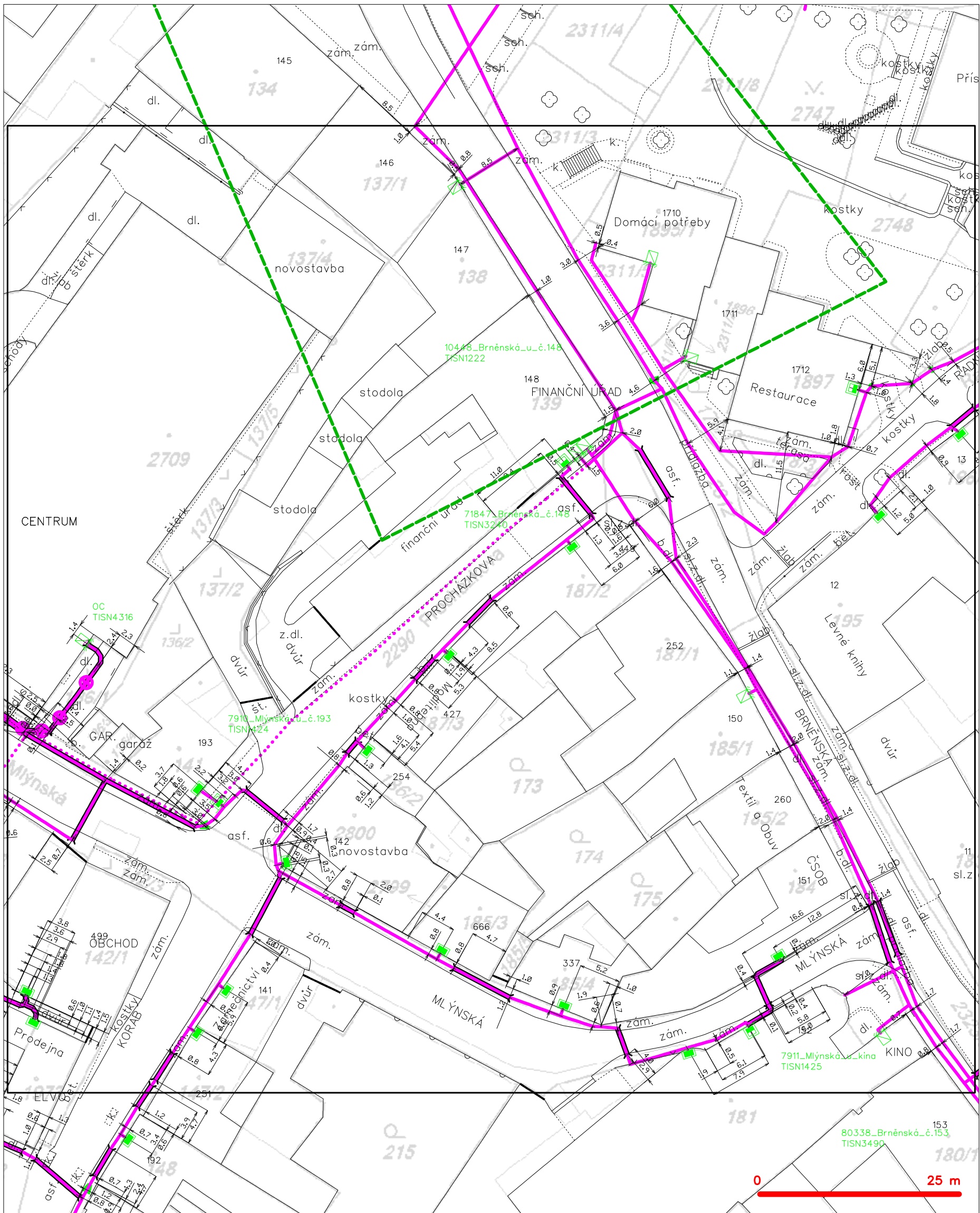
SITUAČNÍ VÝKRES - POLYGON 1, list kladu P1-1



LEGENDA

- | | |
|---|---|
| ----- hranice zájmového území k vyjádření | --- nezaměřený průběh optického kabelu, HDPE trubky |
| ----- NV přípojka, území s NV přípojkou CETIN | --- nebo souběh optického a metalického kabelu |
| --- zaměřený průběh metalického kabelu | --- radiové sítě, ochranné pásmo radiové sítě |
| --- zaměřený průběh optického kabelu, HDPE trubky | --- nadzemní sítě |
| --- nebo souběh optického a metalického kabelu | --- neprovázané sítě |
| --- nezaměřený průběh metalického kabelu | --- podzemní sítě cizí |
| --- nadzemní sítě cizí | --- síť s NV |
- [] = kolektor, kabelovod

SITUAČNÍ VÝKRES - POLYGON 1, list kladu P1-2



LEGENDA

- | | | | |
|---|---|---|---|
| — | hranice zájmového území k vyjádření | — | nezaměřený průběh optického kabelu, HDPE trubky |
| — | NV přípojka, území s NV přípojkou CETIN | — | nebo souběh optického a metalického kabelu |
| — | zaměřený průběh metalického kabelu | — | radiové sítě, ochranné pásmo radiové sítě |
| — | zaměřený průběh optického kabelu, HDPE trubky | — | nadzemní sítě |
| — | nebo souběh optického a metalického kabelu | — | neprovazované sítě |
| — | nezaměřený průběh metalického kabelu | — | podzemní sítě cizí |
| — | nadzemní sítě cizí | — | sítě s NV |
- kolektor, kabelovod



E.ON Servisní, s.r.o., F. A. Gerstnera 2151/6, 370 01 České Budějovice

NiTraM-projekt, s.r.o.
Ing. Martin Smělý
Slunečná 481/6
634 00 Brno

E.ON Servisní, s.r.o.
RCDS Nové Město na Moravě
Vratislavovo nám. 118
592 31 Nové Město na Moravě
www.eon-distribuce.cz

Petra Hořínková
T +420-54514-5727
petra.horinkova@eon.cz

Naše značka
P11356-16287918

Nové Město na Moravě, 12.11.2018

**Vyjádření o existenci zařízení distribuční soustavy (elektrická síť)
ve vlastnictví E.ON Distribuce, a.s. a udělení souhlasu se stavbou
a činností v ochranném pásmu**

Investor stavby: Město Tišnov
Název stavby: Tišnov, místo pro přecházení ul. Brněnská před
domem 146
Místo stavby: K.ú. Tišnov - žadatelem vyznačené zájmové území

Toto vyjádření slouží pro informaci o stávajícím elektrickém zařízení
distribuční soustavy vlastněném a provozovaném společností E.ON
Distribuce, a.s. a je vyjádřením pro územní a stavební řízení.

V zájmovém území výše uvedené stavby se nachází:

Podzemní vedení NN

Udělujeme souhlas se stavbou a činností v ochranném pásmu zařízení
distribuční soustavy ve smyslu § 46 odst. 11 zákona č. 458/2000 Sb., o
podmínkách podnikání a výkonu státní správy v energetických odvětvích,
v platném znění, při splnění následujících podmínek.

Při provádění zemních nebo jiných prací, které mohou ohrozit předmětné
distribuční a sdělovací zařízení, jste povinni dle zákona č. 309/2006 Sb.,
a nařízení vlády č. 591/2006 Sb., učinit veškerá opatření, aby nedošlo
ke škodám na výše uvedeném zařízení, na majetku nebo na zdraví osob
elektrickým proudem, zejména tím, že zajistíte:

1. V ochranných pásmech (dále jen OP) zařízení distribuční soustavy
budou při realizaci uděleného souhlasu dodrženy podmínky dle § 46
odst. 8 zákona č. 458/2000 Sb., v platném znění, kde se konstatuje, že
v OP těchto zařízení je zakázáno pod písmeny:

Sídlo společnosti:
F.A. Gerstnera 2151/6
České Budějovice 7
370 01 České Budějovice
Společnost je zapsána
v Obchodním rejstříku
vedeném Krajským soudem
v Českých Budějovicích,
oddíl C., vložka 8464
IČ: 251 86 213
DIČ: CZ25186213

- c) provádět činnosti, které by mohly ohrozit spolehlivost a bezpečnost provozu těchto zařízení nebo ohrozit život, zdraví či majetek osob
- d) provádět činnosti, které by znemožňovaly nebo podstatně znesnadňovaly přístup k těmto zařízením.

2. Zakreslení trasy nadzemního i podzemního vedení vyskytujícího se v zájmovém území do všech vyhotovení prováděcí dokumentace a jeho vyznačení dobře viditelným způsobem přímo v terénu. Jedná se zejména o místa křížení či souběhu trasy vedení s trasou pohybu mechanizace, s trasou vedení výkopů a podobně tak, aby pracující na staveništi byli o hranicích OP trvale informováni.
3. Objednání přesného vytýčení distribuční sítě (trasy kabelu) v terénu a to nejméně 14 dnů před zahájením prací v blízkosti podzemního kabelového vedení. V případě, že nebude možné trasu kabelu bezpečně určit pomocí vytyčovacího zařízení, je investor zemních prací povinen pro jednoznačné stanovení jeho polohy provést na určených místech a v nezbytném rozsahu ruční odkrytí kabelu podle pokynů zaměstnanců E.ON Česká republika, s.r.o. (dále jen ECZR). **Vytýčení kabelů VN, NN zajistí Pavel Klusák, tel.: 602-563438, email: pavel.klusak@eon.cz.**
4. Provádění zemních prací v OP kabelového vedení výhradně klasickým ručním náradím bez použití jakýchkoli mechanismů s nejvyšší opatrností, nebude-li provozovatelem zařízení stanoveno jinak.
5. Vhodné zabezpečení obnaženého kabelu (podložení, vyvěšení, ...) tak, aby nedošlo k jeho poškození poruchou nebo nepovolanou osobou. Označení výstražnými tabulkami bude provedeno podle pokynů pracovníka ECZR. Další podmínky pro zabezpečení našeho zařízení si vyhrazujeme při vytýčení nebo po jeho odkrytí.
6. Vyřešení způsobu provedení souběhů a křížení výše zmíněné akce s distribučním zařízením bude odpovídat příslušným ČSN normám.
7. Přizvání zástupce ECZR ke kontrole křížovatek a souběhů před záhozem výkopu. O kontrole bude proveden zápis do montážního nebo stavebního deníku. Při nedodržení této podmínky, budou poruchy vzniklé na zařízení odstraňovány na náklady investora stavby.
8. Po dokončení musí stavba z pohledu ochrany před provozními a poruchovými vlivy distribuční soustavy odpovídat příslušným normám, zejména PNE 33 3301, PNE 33 3302, PNE 34 1050, ČSN EN 50 341-1, PNE 33 0000-1, ČSN EN 50 522, ČSN EN 61 936-1.
9. Po dokončení stavby připomínáme, že v OP distribučního zařízení je dále zakázáno:
 - a) zřizovat bez souhlasu vlastníka těchto zařízení stavby či umisťovat konstrukce a jiná podobná zařízení, jakož i uskladňovat hořlavé a výbušné látky

- b) provádět bez souhlasu jeho vlastníka zemní práce
 - c) u nadzemního vedení nechávat růst porosty nad výšku 3 m
 - d) u podzemního vedení vysazovat trvalé porosty a přejíždět vedení mechanizmy o celkové hmotnosti nad 6t.
10. Veškerá stavební činnost v OP distribučního a sdělovacího zařízení bude před jejím zahájením konzultována s příslušným správcem zařízení (kontakty na správce zařízení jsou uvedeny v závěru tohoto vyjádření), který stanoví bezpečnostní opatření pro práce v OP příslušného rozvodného zařízení dle platné ČSN EN 50 110-1.
 11. Veškeré práce s mechanizací, jejichž části se za provozu mohou přiblížit k vodičům v OP nadzemního vedení VN a výkopové práce v OP podzemního vedení VN, je nutno provádět za beznapětového stavu vedení a vypnutí požadujeme objednat nejméně 25 kalendářních dnů předem. Práce s mechanizací v OP vedení VVN je nutno provádět za beznapětového stavu vedení a vypnutí požadujeme objednat nejpozději do 10. dne předchozího měsíce.
 12. Uhrazení veškerých nákladů na práce vyvolané stavbou (hradí investor stavby), není-li písemnou dohodou stanoveno jinak.
 13. Neporušení stability podpěrných bodů nadzemního vedení a nenarušení podzemní uzemňovací soustavy.
 14. Ohlášení jakéhokoliv poškození distribučního a sdělovacího zařízení na telefonním čísle Poruchové služby **800 22 55 77**.

Kontakty správců zařízení:

VN+NN Regionální správa, Zdeněk Zítka, tel.: 54514-5749, email: zdenek.zitka@eon.cz

Vyjádření má platnost do 09.11.2020.

Upozorňujeme Vás na možnou polohovou odchylku vedení v přiložené situaci s informativním zákresem sítí

Do přiložené a námi orazítované situace jsme **informativně** zakreslili:

- zeleně plně podzemní vedení NN
- zeleně čárkovaně nadzemní vedení NN
- fialově plně zrušené podzemní vedení

Při vytýčení trasy zařízení i ke kontrole před záhozem a ke všem dalším souvisejícím jednáním předložte, prosím, toto vyjádření.

V případě nedodržení vzdáleností a podmínek dle norem a platných právních předpisů, nesouhlasíme po ukončení stavby s její kolaudací.

Vyjádření nenahrazuje a neuvádí připojovací podmínky. V případě, že požadujete připojení nového odběrného místa, můžete podat žádost elektronicky na www.eon-distribuce.cz.

S přátelským pozdravem

E.ON Servisní, s.r.o.

E.ON Servisní, s.r.o.
F. A. Gerstnera 2151/6
České Budějovice 7
370 01 České Budějovice
IČ: 25186213 DIČ: CZ25186213 • 111

Příloha: Orazítkovaná situace s informativním zákresem sítí

Následující oddíl se vyplňuje v případě žádosti o udělení souhlasu se zjednodušeným územním řízením nebo s uzavřením veřejnoprávní smlouvy

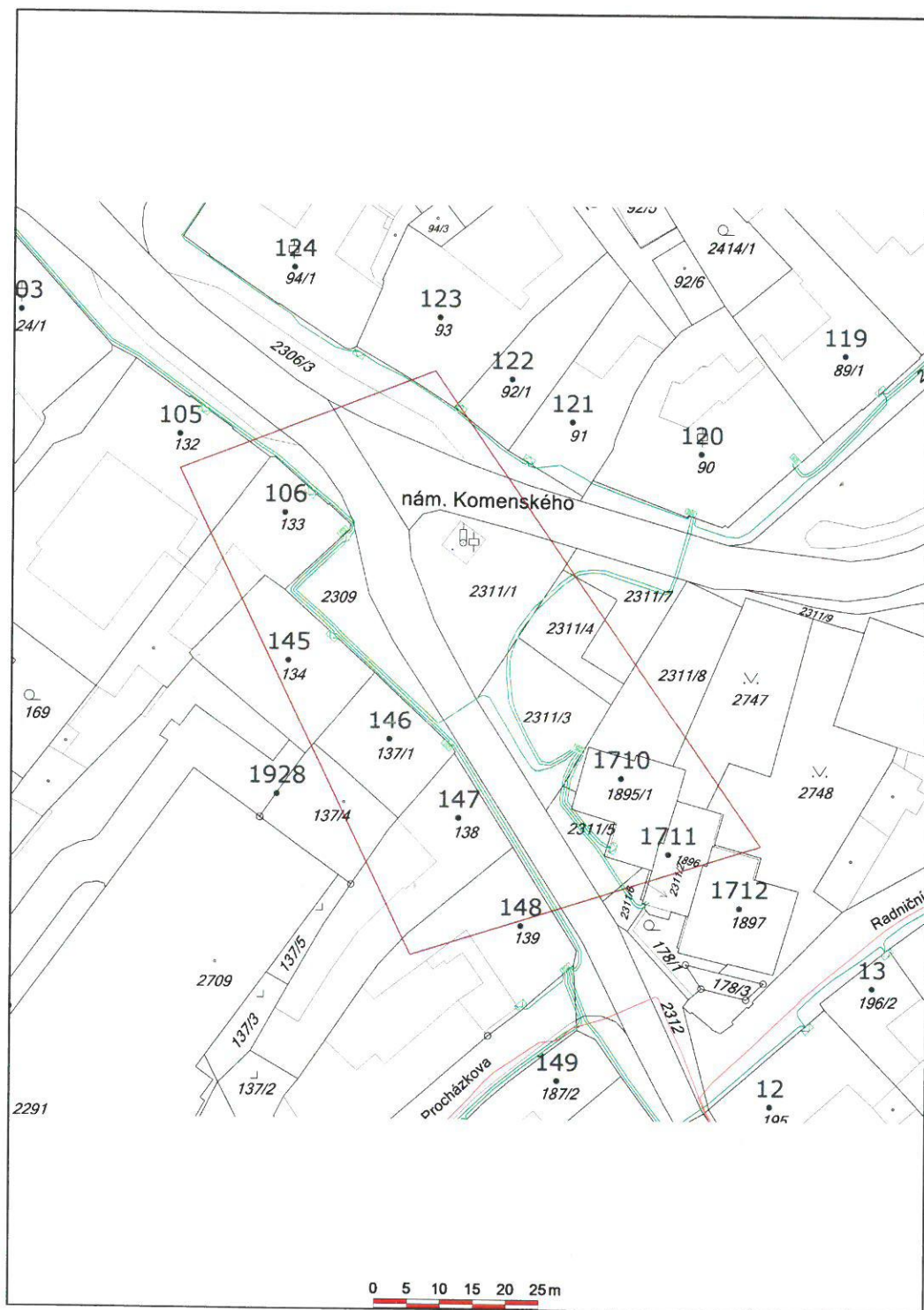
Udělení souhlasu (pro platnost udělení souhlasu je nutný podpis a razítko oprávněného pracovníka ECZR)

Souhlasíme – Nesouhlasíme se zjednodušeným územním řízením

Souhlasíme – Nesouhlasíme s uzavřením veřejnoprávní smlouvy

E.ON Česká republika, s.r.o.


Informativní zákres sítí **elektro** k žádosti 0016287918



Datum 09.11.2018

E.ON Servisní, s.r.o.
F. A. Gerstnera 2151/6
370 01 České Budějovice
IČ: 25186213, DIČ: CZ25186213

059



NiTraM-projekt, s.r.o.
Slunečná 481/6
63400 Brno

naše značka
5001824354

vyřizuje
Martina Pýchová

datum
21.11.2018

Věc:

Tišnov, místo pro přecházení ul. Brněnská před domem 146

K.ú. - p.č.: Tišnov

Stavebník: Město Tišnov, nám. Míru 111, 66601 Tišnov

Účel stanoviska: Povolení stavby - stavební režim (ÚR+SP)

GasNet, s.r.o., jako provozovatel distribuční soustavy (PDS) a technické infrastruktury, zastoupený GridServices, s.r.o., vydává toto stanovisko:

V zájmovém území se v současné době nachází NTL plynovodní vedení a zařízení v majetku nebo ve správě GasNet, s.r.o.

Křížení a souběh inž. sítí s plynovodním zařízením musí být v souladu s ČSN 73 60 05, tab. 1 a 2.

Budované objekty (např. šachty, vpusti, dopravní značky, sloupy atd.) musí dodržet od stávajícího zařízení světlou vzdálenost dle ČSN EN 12 007, TPG 702 04, čl. 14.5 a 14.6 - minimálně 1m, tj. nesmí zasahovat do ochranného pásma zařízení - plynovodu!

K plynovému zařízení umístit těleso komunikace v souladu s ČSN 73 6005.

Při realizaci stavby je nutno dodržovat veškerá pravidla stanovená pro práce v ochranném pásmu plynárenského zařízení, které činí 1 m na každou stranu měřeno kolmo od osy plynovodu. V tomto pásmu nesmí být umístovány žádné nadzemní stavby, prováděna skládka materiálu a výšková úprava terénu. Případné dočasné zařízení staveniště (maringotky, mobilní buňky atd.) umístit min. 1 m od NTL plynovodu a přípojek.

Požadujeme zachovat stávající niveletu chodníku a vozovky (nad plynovodem).

Pokud realizace stavby vyvolá výškovou nebo směrovou úpravu trasy plynárenského zařízení, bude toto posuzováno jako přeložka. Náklady budou hrazeny investorem stavby.

Toto stanovisko se netýká žádných úprav plynárenského zařízení v dané lokalitě. Nutno řešit samostatně (<http://www.gasnet.cz/cs/kontakt-ni-system/>).

Současně si vyhrazujeme upřesnění nebo rozšíření našich podmínek při zjištění situace na místě.

V rozsahu této stavby souhlasíme s povolením stavby dle zákona 183/2006 Sb. ve znění pozdějších předpisů. Tento souhlas platí pro územní řízení, řízení o územním souhlasu, veřejnoprávní smlouvy pro umístění stavby, zjednodušené územní řízení, ohlášení, stavební řízení, společné územní a stavební řízení, veřejnoprávní smlouvu o provedení stavby nebo oznámení stavebního záměru s certifikátem autorizovaného inspektora.

V zájmovém území se mohou nacházet plynárenská zařízení jiných vlastníků či správců, případně i dlouhodobě nefunkční/neprovozovaná plynárenská zařízení bez dostupných informací o jejich poloze a vlastnictví.

Plynárenské zařízení a plynovodní přípojkys jsou dle ust. § 2925 zákona č. 89/2012 Sb., občanského zákoníku, provozovány jako zařízení zvláště nebezpečné a z tohoto důvodu jsou chráněny ochranným pásmem dle zákona č. 458/2000 Sb. ve znění pozdějších předpisů.

Nedodržení podmínek uvedených v tomto stanovisku zakládá odpovědnost stavebníka za vzniklé škody.

Rozsah ochranného pásma je stanoven v zákoně 458/2000 Sb. ve znění pozdějších předpisů.

Při realizaci uvedené stavby budou dodrženy podmínky pro provádění stavební činnosti:

GridServices, s.r.o.

Plynárenská 499/1
Zábřovice

602 00 Brno

T +420532221111

F +420545578571

E info@gridservices.cz

I www.gridservices.cz

IČ: 27935311

DIC: CZ27935311

Zapsán do obchodního rejstříku:

Krajský soud v Brně

oddíl C, vložka 57165

26.07.2007

Bankovní spojení:
Československá obchodní banka,
a.s.

Číslo účtu: 17837923

Kód banky: 0300

- 1) Za stavební činnosti se pro účely tohoto stanoviska považují všechny činnosti prováděné v ochranném pásmu plynárenského zařízení a plynovodních přípojek (tzn. i bezvýkopové technologie a terénní úpravy) a činnosti mimo ochranné pásmo, pokud by takové činnosti mohly ohrozit bezpečnost a spolehlivost plynárenského zařízení a plynovodních přípojek (např. trhací práce, sesuvy půdy, vibrace, apod.).
- 2) Stavební činnosti je možné realizovat pouze při dodržení podmínek stanovených v tomto stanovisku. Nebudou-li tyto podmínky dodrženy, budou stavební činnosti považovány dle § 68 zákona č.458/2000 Sb. ve znění pozdějších předpisů za činnost bez našeho předchozího souhlasu. Při každé změně projektu nebo stavby (zejména trasy navrhovaných inženýrských sítí) je nutné požádat o nové stanovisko k této změně.
- 3) Před zahájením stavební činnosti bude provedeno vytyčení trasy a přesné určení uložení plynárenského zařízení a plynovodních přípojek. Vytyčení trasy provede příslušná provozní oblast (formulář a kontakt naleznete na www.gridservices.cz nebo NONSTOP zákaznická linka 800 11 33 55). Při žádosti uvede žadatel naši značku (číslo jednací) uvedenou v úvodu tohoto stanoviska. O provedeném vytyčení trasy bude sepsán protokol. Přesné určení uložení plynárenského zařízení a plynovodních přípojek je povinen provést stavebník na svůj náklad. Bez vytyčení trasy a přesného určení uložení plynárenského zařízení a plynovodních přípojek stavebníkem nesmí být vlastní stavební činnosti zahájeny. Vytyčení plynárenského zařízení a plynovodních přípojek považujeme za zahájení stavební činnosti.
- 4) Bude dodržena mj. ČSN 73 6005, TPG 702 04, zákon č.458/2000 Sb. ve znění pozdějších předpisů, případně další předpisy související s uvedenou stavbou.
- 5) Pracovníci provádějící stavební činnosti budou prokazatelně seznámeni s polohou plynárenského zařízení a plynovodních přípojek, rozsahem ochranného pásma a těmito podmínkami.
- 6) Při provádění stavební činnosti, vč. přesného určení uložení plynárenského zařízení je stavebník povinen učinit taková opatření, aby nedošlo k poškození plynárenského zařízení a plynovodních přípojek nebo ovlivnění jejich bezpečnosti a spolehlivosti provozu. Nebude použito nevhodného nářadí, zemina bude těžena pouze ručně bez použití pneumatických, elektrických, bateriových a motorových nářadí.
- 7) Odkryté plynárenské zařízení a plynovodní přípojky budou v průběhu nebo při přerušení stavební činnosti řádně zabezpečeny proti jejich poškození.
- 8) V případě použití bezvýkopových technologií (např. protlaku) bude před zahájením stavební činnosti provedeno úplné obnažení plynárenského zařízení a plynovodních přípojek v místě křížení na náklady stavebníka. V případě, že nebude tato podmínka dodržena, nesmí být použita bezvýkopová technologie.
- 9) Stavebník je povinen neprodleně oznámit každé i sebemenší poškození plynárenského zařízení nebo plynovodních přípojek (vč. izolace, signalizačního vodiče, výstražné fólie atd.) na telefon 1239.
- 10) Před provedením zásypu výkopu bude provedena kontrola dodržení podmínek stanovených pro stavební činnosti, kontrola plynárenského zařízení a plynovodních přípojek. Kontrolu provede příslušná provozní oblast (formulář a kontakt naleznete na www.gridservices.cz nebo NONSTOP zákaznická linka 800 11 33 55). Při žádosti uvede žadatel naši značku (číslo jednací) uvedenou v úvodu tohoto stanoviska. Povinnost kontroly se vztahuje i na plynárenské zařízení, které nebylo odhaleno. O provedené kontrole bude sepsán protokol. Bez provedené kontroly nesmí být plynárenské zařízení a plynovodní přípojky zasypány. V případě, že nebudou dodrženy výše uvedené podmínky, je stavebník povinen na základě výzvy provozovatele plynárenského zařízení a plynovodních přípojek, nebo jeho zástupce doložit průkaznou dokumentaci o nepoškození plynárenského zařízení a plynovodních přípojek během výstavby nebo provést na své náklady kontrolní sondy v místě styku stavby s plynárenským zařízením a plynovodními přípojkami.
- 11) Plynárenské zařízení a plynovodní přípojky budou před zásypem výkopu řádně podsypány a obsypány těženým pískem, bude provedeno zhutnění a bude osazena výstražná fólie žluté barvy, vše v souladu s ČSN EN 12007-1-4, TPG 702 01, TPG 702 04.
- 12) Neprodleně po skončení stavební činnosti budou řádně osazeny všechny poklapy a nadzemní prvky plynárenského zařízení a plynovodních přípojek.
- 13) Poklapy uzávěrů a ostatních armatur na plynárenském zařízení a plynovodních přípojkách, vč. hlavních uzávěrů plynu (HUP) na odběrném plynovém zařízení udržovat stále přístupné a funkční po celou dobu trvání stavební činnosti.
- 14) Případné zřizování stavenišť, skladování materiálů, stavebních strojů apod. bude realizováno mimo ochranné pásmo plynárenského zařízení a plynovodních přípojek (není-li ve stanovisku uvedeno jinak).

15) Bude zachována hloubka uložení plynárenského zařízení a plynovodních přípojek (není-li ve stanovisku uvedeno jinak).

16) Při použití nákladních vozidel, stavebních strojů a mechanismů zabezpečit případný přejezd přes plynárenské zařízení a plynovodní přípojky uložení panelů v místě přejezdu plynárenského zařízení.

Platí pouze pro území vyznačené v příloze tohoto stanoviska a to 24 měsíců ode dne jeho vydání.

V případě dotčení pozemku v majetku společnosti GasNet, s.r.o. je třeba dále projednat smluvní vztah k tomuto pozemku. Kontakt na projednání naleznete na adrese www.gasnet.cz/cs/kontaktni-system/, činnost "Smluvní vztahy - pozemky a budovy plynárenských zařízení", případně na NONSTOP zákaznické lince 800 11 33 55.

Za správnost a úplnost dokumentace předložené s žádostí včetně jejího souladu s platnými předpisy plně zodpovídá její zpracovatel. Stanovisko nenahrazuje případná další stanoviska k jiným částem stavby.

V případě další korespondence nebo jednání (např. změna stavby) uvádějte naši značku - 5001824354 a datum tohoto stanoviska. Kontakty jsou k dispozici na www.gridservices.cz nebo NONSTOP zákaznická linka 800 11 33 55.

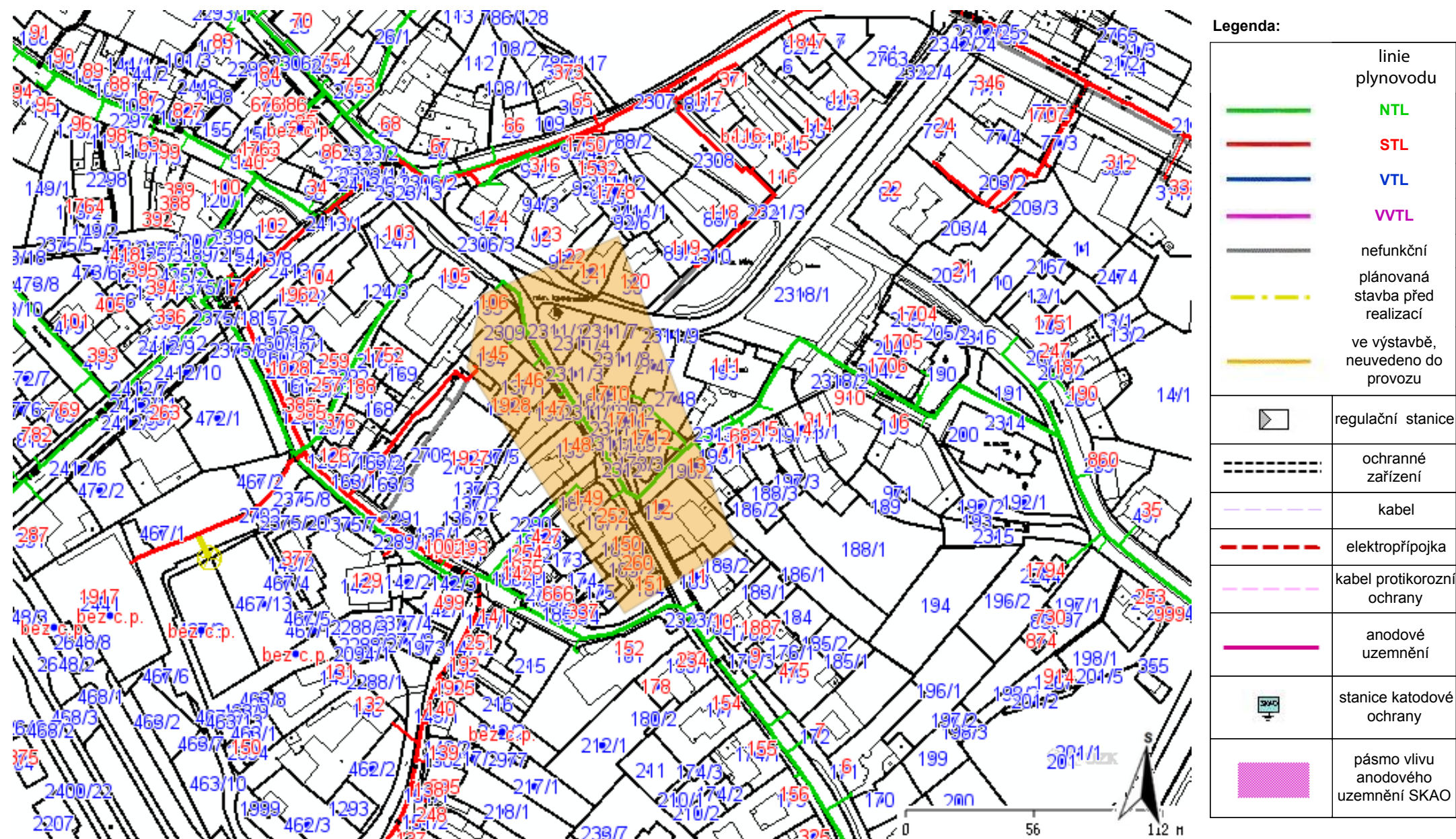


GasNet, s.r.o.
zastoupená společností GridServices, s.r.o., IČ 279 35 311
Martina Pýchová
Technik externích požadavků-Morava
Oddělení zpracování ext.požadavků-Morava
+420532228294
martina.pychova@innogy.com

Přílohy: Orientační zakres plynárenského zařízení, Detailní zakres plynárenského zařízení, Ověřená příloha žadatele

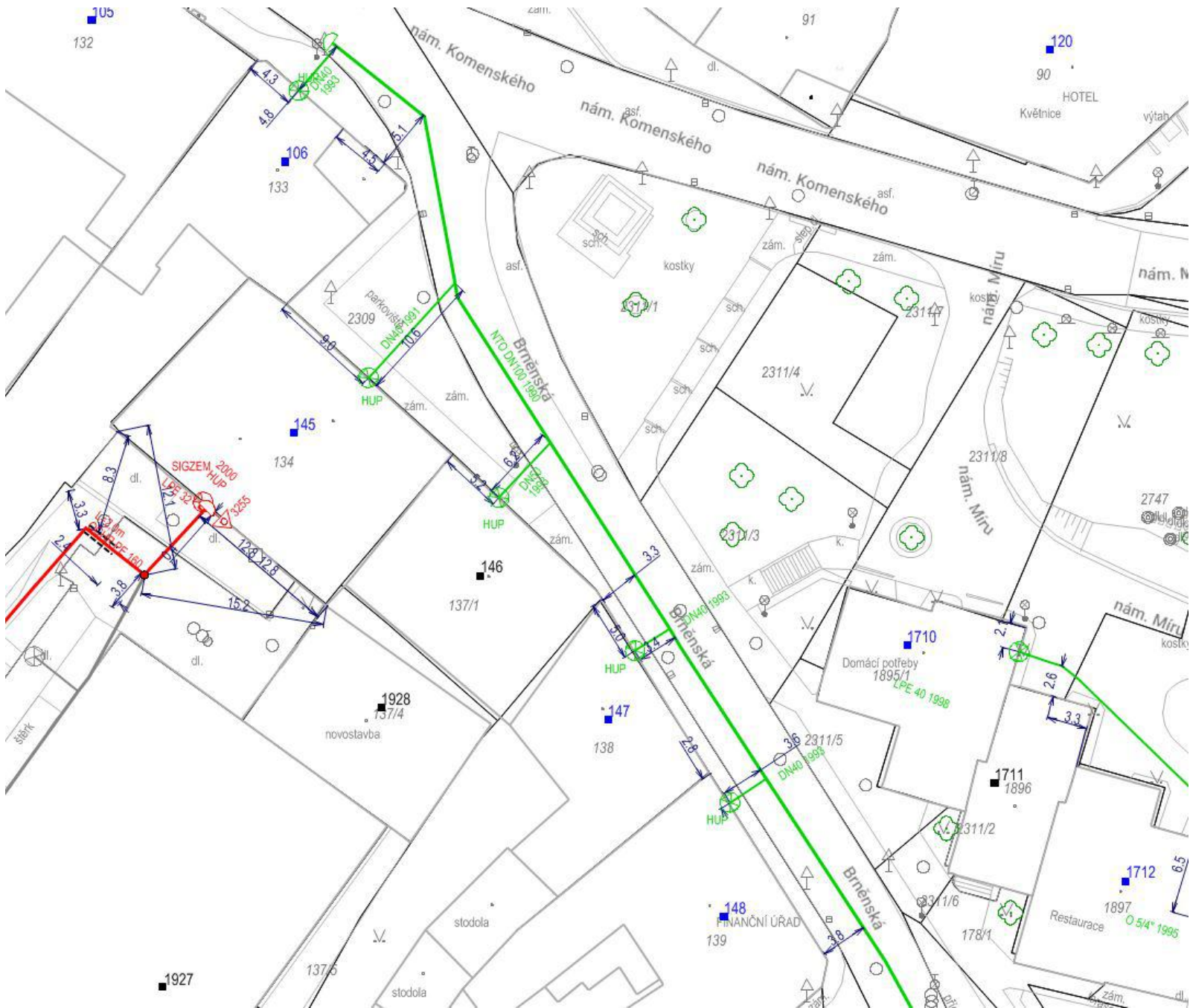
Příloha: Orientační zákres plynárenského zařízení. Tato příloha je nedílnou součástí stanoviska č. 5001824354 ze dne 21.11.2018.

Provozovatel DS: GasNet, s.r.o.; Stavebník: Město Tišnov, nám. Míru 111, 66601 Tišnov. K.ú.: Tišnov.

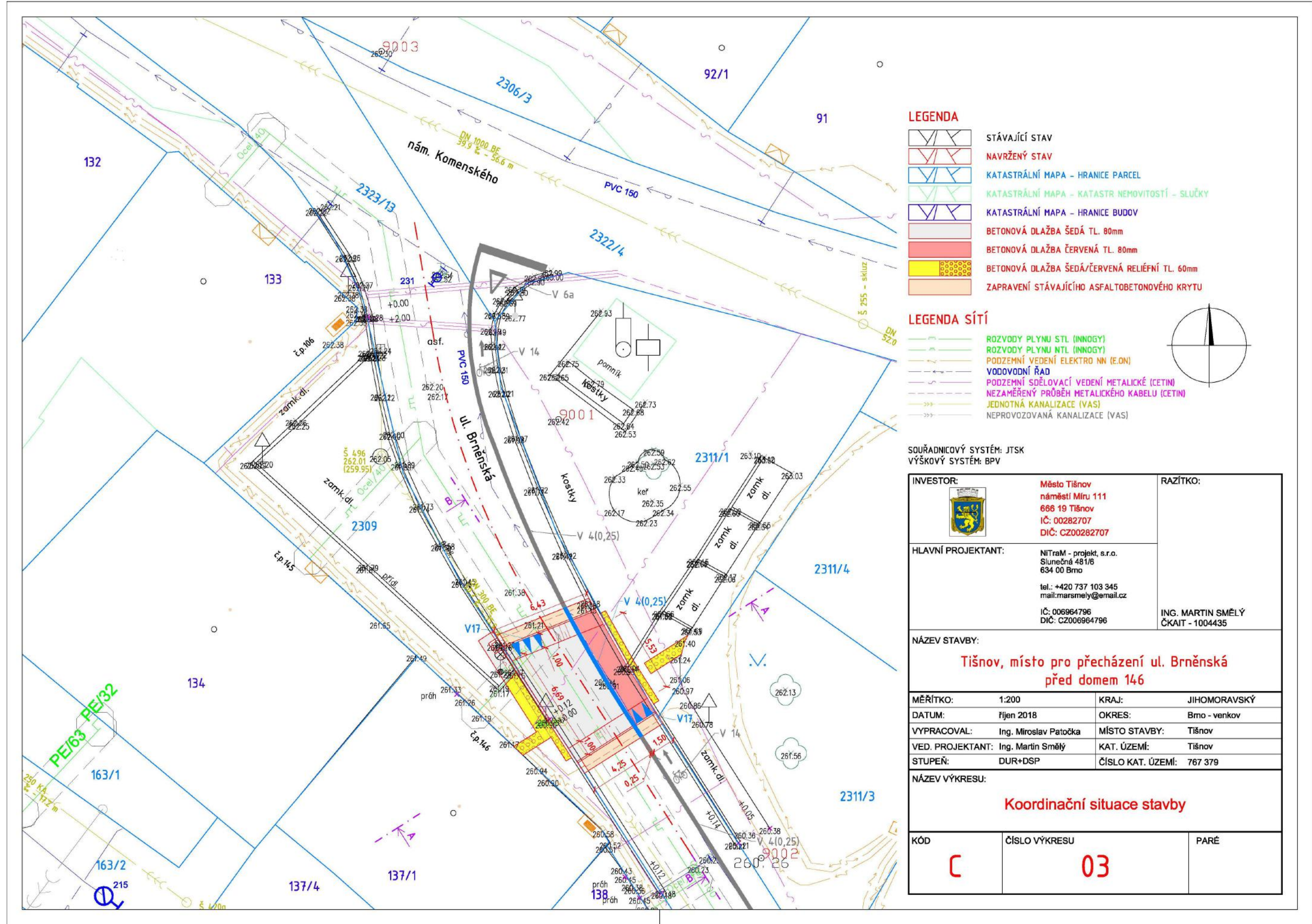


Příloha: Detailní zakres plynárenského zařízení. Tato příloha je nedílnou součástí stanoviska č. 5001824354 ze dne 21.11.2018.

Provozovatel DS: GasNet, s.r.o.; Stavebník: Město Tišnov , nám. Míru 111 , 66601 Tišnov. K.ú.: Tišnov.



Legenda:	
linie plynovodu	
	NTL
	STL
	VTL
	WTL
	nefunkční
	plánovaná stavba před realizací
	ve výstavbě, neuvedeno do provozu
	regulační stanice
	ochranné zařízení
	kabel
	elektropřípojka
	kabel protikoroziční ochrany
	anodové uzemnění
	stanice katodové ochrany
	pásmo vlivu anodového uzemnění SKAO





ARCHEOLOGICKÝ ÚSTAV
AKADEMIE VĚD ČESKÉ REPUBLIKY, BRNO, v. v. i.
ČECHYŇSKÁ 363/19
602 00 BRNO
<http://www.arub.cz>

NiTraM-projekt, s.r.o.
Slunečná 481/6
634 00 Brno - Nový Lískovec

Váš dopis značky

Ze dne
14. 11. 2018

Naše značka
ARUB/6051/18

Vyřizuje
Bc. Jana
Hanušová

V Brně dne
10. 12. 2018

Vyjádření k projektové dokumentaci pro stavbu „Tišnov, místo pro přecházení ul. Brněnská před domem 146“, okr. Brno-venkov

Archeologický ústav Akademie věd ČR, Brno, v. v. i., nemá k výše uvedené stavbě zásadních námitek. Upozorňujeme však, že se celá stavba uskuteční na území s archeologickými nálezy I. kategorie, tedy přímo na archeologické lokalitě, tzn., že se v místě stavby již archeologické nálezy a situace vyskytují a nadále vyskytovat budou. Území dotčené stavbou je chráněno jako veřejný zájem podle zvláštních právních předpisů (zejména dle § 22, odst. 2 zákona č. 20/1987 Sb., o státní památkové péči, v platném znění). Má-li dojít při provádění stavební činnosti na území s archeologickými nálezy k jakýmkoliv zásahům pod povrch terénu (hloubení výkopů apod.), je třeba předpokládat narušení nebo odkrytí archeologických nálezů a situací, čímž vzniká nutnost provedení záchranného archeologického výzkumu. Z výše uvedeného zákonného ustanovení pak stavebníkovi vyplývají následující povinnosti:

Stavebník je dle § 22 zákona č. 20/1987 Sb., o státní památkové péči, v platném znění povinen písemně ohlásit termín zahájení zemních prací již od doby přípravy stavby, nejpozději však s předstihem 30 dnů před započítím Archeologickému ústavu Akademie věd ČR, Brno, v. v. i., a umožnit jemu nebo oprávněné organizaci provedení záchranného archeologického výzkumu na dotčeném území. Výzkum je prováděn na základě dohody uzavřené mezi investorem stavby a Archeologickým ústavem AV ČR nebo oprávněnou organizací. Úhrada nákladů záchranného archeologického výzkumu se řídí ustanovením § 22, odst. 2 zákona č. 20/1987 Sb., o státní památkové péči, v platném znění.

S pozdravem


PhDr. Lumír Poláček, CSc.
Ředitel

ARCHEOLOGICKÝ ÚSTAV
AV ČR, BRNO, v.v.i.
602 00 Brno, Čechyňská 363/19
Česká republika

Formulář Oznámení stavební činnosti Archeologickému ústavu AV ČR:

<http://api.archeologickamapa.cz/oznameni/0/>

<http://www.arub.cz/informace-pro-stavebniky.html>

Telefon
515 911 101

FAX

e-mail
sekretariat@arub.cz

IČO, DIČ
68081758
CZ68081758

Bank. spojení: ČSOB Brno-město
240602780/0300